

Zarządzenie Nr 73.0050.2022
Burmistrza Miasta Kłodzka
z dnia 30.03.2022 r.

13.03.2022 [Signature]

w sprawie przedstawienia informacji o stanie mienia Gminy Miejskiej Kłodzko

Na podstawie art. 267 ust. 1 pkt. 3 ustawy z dnia 27 sierpnia 2009 r. o finansach publicznych. (t. j. Dz. U. z 2021 r. poz. 305 z późn. zm.) Burmistrz Miasta Kłodzka zarządza, co następuje:

§ 1. Burmistrz Miasta Kłodzka przedstawia Radzie Miejskiej w Kłodzku „Informację o stanie mienia Gminy Miejskiej Kłodzko” – stan na dzień 31.12.2021 r.

§ 2. „Informacja o stanie mienia Gminy Miejskiej Kłodzko” stanowi załącznik nr 1 do niniejszego zarządzenia.

§ 3. Wykonanie zarządzenia powierza się Kierownikowi Wydziału Obsługi Urzędu i Rady Miejskiej.

§ 4. Zarządzenie wchodzi w życie z dniem podjęcia.

BURMISTRZ
Miasta Kłodzka
Michał Piszko

Mateusz Cyma
Adwokat

Informacja

o stanie mienia Gminy Miejskiej Kłodzko

stan na dzień 31.12.2021 r.

Kłodzko, 30.03.2022 r.

Spis treści:

| | | |
|------|--|----|
| I. | Wprowadzenie..... | 3 |
| II. | Dane dotyczące przysługujących Gminie Miejskiej Kłodzko praw własności | 5 |
| III. | Dane dotyczące: innych niż własność praw majątkowych, w tym w szczególności o ograniczonych prawach rzeczowych, użytkowaniu wieczystym, wierzytelnościach, udziałach w spółkach, akcjach | 8 |
| IV. | Dane o zmianach w stanie mienia gminnego, w zakresie określonym w rozdziale I i II niniejszej informacji | 9 |
| V. | Dane o dochodach uzyskanych z tytułu wykonywania prawa własności i innych praw majątkowych oraz z wykonywania posiadania | 14 |
| VI. | Inne dane i informacje o zdarzeniach mających wpływ na stan mienia jednostki samorządu terytorialnego | 15 |

Załączniki:

Załącznik nr 1 – Zestawienie gruntów gminnych.

Załącznik nr 2 – Zestawienie gruntów gminnych oddanych w użytkowanie wieczyste.

I. Wprowadzenie

Informacja o stanie mienia komunalnego według stanu na dzień 31 grudnia 2021 r. została przygotowana w oparciu o art. 267 ust. 1 pkt 3 ustawy z dnia 27 sierpnia 2009 r. o finansach publicznych (t.j. Dz. U. z 2021 r. poz. 305 z późn. zm.), zgodnie z którym „Zarząd jednostki samorządu terytorialnego przedstawia, w terminie do dnia 31 marca roku następującego po roku budżetowym, organowi stanowiącemu jednostki samorządu terytorialnego: (...) informację o stanie mienia jednostki samorządu terytorialnego, zawierającą: a) dane dotyczące przysługujących jednostce samorządu terytorialnego praw własności, b) dane dotyczące: innych niż własność praw majątkowych, w tym w szczególności o ograniczonych prawach rzeczowych, użytkowaniu wieczystym, wierzytelnościach, udziałach w spółkach, akcjach, posiadania, c) dane o zmianach w stanie mienia komunalnego, w zakresie określonym w lit. a i b, od dnia złożenia poprzedniej informacji, d) dane o dochodach uzyskanych z tytułu wykonywania prawa własności i innych praw majątkowych oraz z wykonywania posiadania, e) inne dane i informacje o zdarzeniach mających wpływ na stan mienia jednostki samorządu terytorialnego.”

Dokument przygotowany został na podstawie danych księgowych oraz danych ewidencji gruntów i budynków, z uwzględnieniem danych merytorycznych posiadanych przez wydziały Urzędu Miasta w Kłodzku przy uwzględnieniu zmian jakie zaszły w powierzchni i wartości mienia do dnia 31 grudnia 2021 r.

Zgodnie z art. 43 ustawy z dnia 8 marca 1990 r. o samorządzie gminnym (t.j. Dz. U. z 2022 r. poz. 559.) „Mieniem komunalnym jest własność i inne prawa majątkowe należące do poszczególnych gmin i ich związków oraz mienie innych gminnych osób prawnych, w tym przedsiębiorstw”.

W myśl art. 30 ust. 2. pkt 3 ww. ustawy do zadań (wójta) burmistrza należy w szczególności gospodarowanie mieniem komunalnym.

Do wyłącznej kompetencji rady gminy na podstawie cytowanej wyżej ustawy należy podejmowanie uchwał w sprawach majątkowych gminy, przekraczających zakres zwykłego zarządu, dotyczących: zasad nabywania, zbywania i obciążania nieruchomości oraz ich wdzierżawiania lub wynajmowania na czas oznaczony dłuższy niż 3 lata lub na czas nieoznaczony, o ile ustawy szczególne nie stanowią inaczej; uchwała rady gminy jest wymagana również w przypadku, gdy po umowie zawartej na czas oznaczony do 3 lat strony zawierają kolejne umowy, których przedmiotem jest ta sama nieruchomość; do czasu określenia zasad wójt może dokonywać tych czynności wyłącznie za zgodą rady gminy, a także m.in.: emitowania obligacji oraz określania zasad ich zbywania, nabywania i wykupu przez burmistrza (wójta), zobowiązań w zakresie podejmowania inwestycji i remontów o wartości przekraczającej granicę ustaloną corocznie przez radę gminy, tworzenia i przystępowania do spółek i spółdzielni oraz rozwiązywania i występowania z nich, określania zasad wnoszenia, cofania i zbywania udziałów i akcji przez wójta (burmistrza).

Nieruchomości są tym składnikiem majątku gminy, który poddany jest szczególnemu reżimowi prawnemu ustawy z dnia 27 sierpnia 1997 r. o gospodarce nieruchomościami (t.j. Dz.U. z 2021 r. poz. 1899 z późn. zm.).

Obrót nieruchomościami odbywa się z zastosowaniem mechanizmów cywilnoprawnych (umowy) i obejmuje w szczególności: sprzedaż nieruchomości, zamianę i zrzeczenie się własności, oddanie w użytkowanie wieczyste, najem lub dzierżawę, użyczenie, oddanie w trwałe zarząd (na mocy decyzji administracyjnej), a także obciążanie nieruchomości ograniczonymi prawami rzeczowymi, wnoszenie wkładu niepieniężnego

do spółek, przekazywanie nieruchomości jako majątek tworzonych fundacji Główne czynności obrotu, takie jak sprzedaż nieruchomości albo oddanie w użytkowanie wieczyste nieruchomości następują w drodze przetargu; zbycie w drodze bezprzetargowej następuje jedynie w przypadkach określonych ustawą.

Zasady gospodarowania nieruchomościami stanowiącymi własność Gminy Miejskiej Kłodzko zostały określone w Uchwale nr XXXII/268/2005 Rady Miejskiej w Kłodzku z dnia 27 stycznia 2005 r., a także w uchwałach zmieniających:

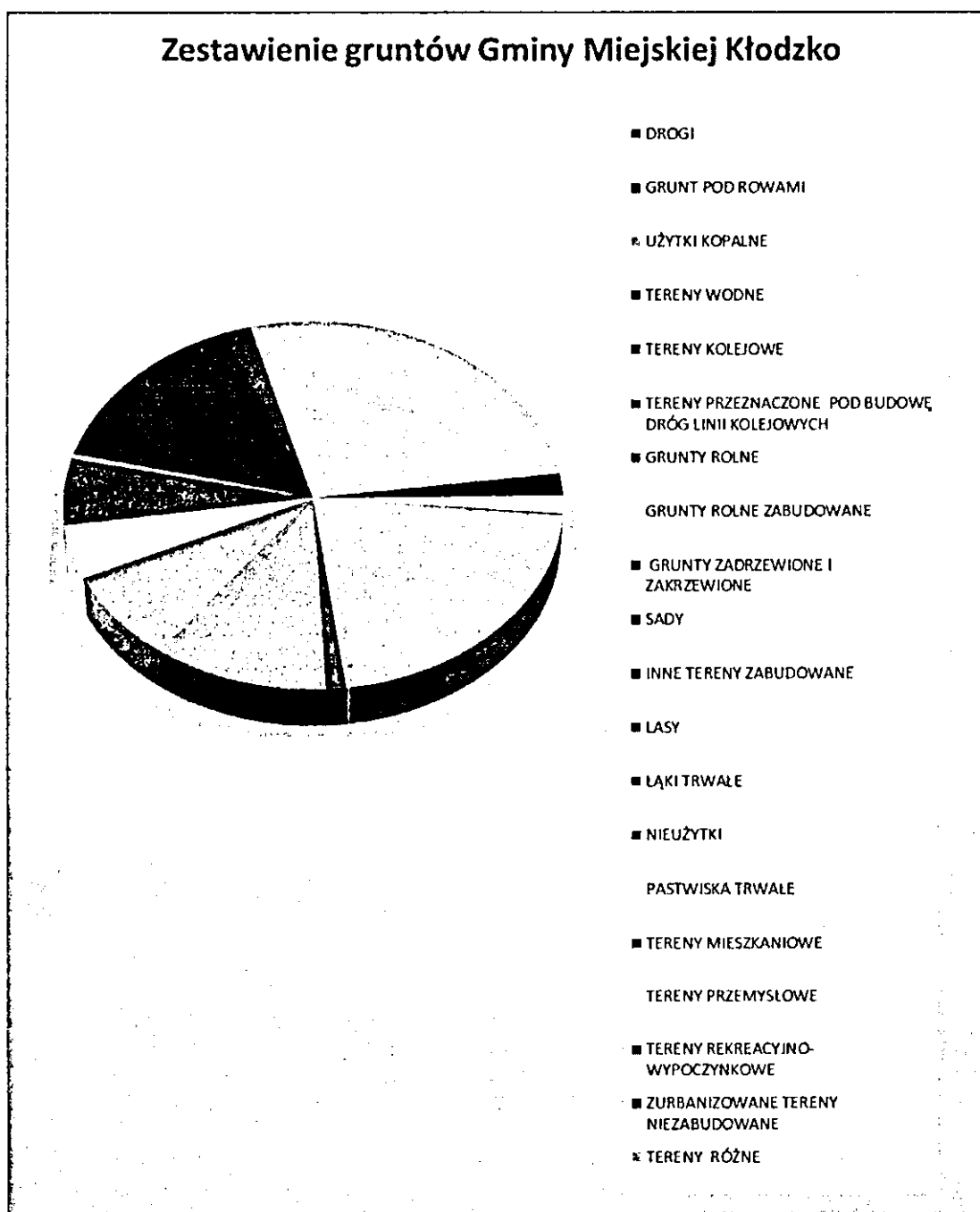
- Uchwała nr XLVII/399/2006 Rady Miejskiej w Kłodzku z dnia 23 lutego 2006 r.;
- Uchwała nr XXXIX/374/2009 Rady Miejskiej w Kłodzku z dnia 25 czerwca 2009 r. (wraz z rozstrzygnięciem nadzorczym Wojewody Dolnośląskiego NK.II.0911-8/426/09);
- Uchwała nr XLVIII/508/2014 Rady Miejskiej w Kłodzku z dnia 29 maja 2014 r.;
- Uchwała nr XII/83/2015 Rady Miejskiej w Kłodzku z dnia 27 sierpnia 2015 r.;
- Uchwała nr XV/107/2015 Rady Miejskiej w Kłodzku z dnia 29 października 2015 r.

Mienie gminne to nie tylko nieruchomości, ale również pozostałe jego składniki, do których zaliczamy budowle, środki transportu, pozostałe środki trwałe w budowie – czyli nakłady inwestycyjne do czasu rozliczenia oraz długotrwałe aktywa finansowe (udziały, akcje) i należności długoterminowe.

Stan mienia komunalnego ulega ciągłym zmianom wskutek czynności cywilnoprawnych, obwarowanych zapisami ustawy o gospodarce nieruchomościami (przykładowo sprzedaż, zamian, darowizna) oraz postępowań administracyjnych (m.in. przekształcenie prawa użytkowania wieczystego, wywłaszczenia). Nieruchomości gminne są również obciążane prawami rzeczowymi, udostępniane są także osobom trzecim na podstawie umów dzierżawy, najmu i użyczenia.

II. Dane dotyczące przysługujących Gminie Miejskiej Kłodzko praw własności.

1) Gmina Miejska Kłodzko posiada na terenie miasta własność gruntów o łącznej powierzchni 6 463 724,00 m², w tym grunty oddane w użytkowanie wieczyste omówione poniżej (w bezpośrednim władaniu pozostaje 5 112 832,00 m²). Zestawienie gruntów gminnych z podziałem na użytki obrazuje wykres przedstawiony poniżej.



Zestawienie gruntów gminnych stanowi załącznik nr 1 do niniejszej informacji.

2) Własnością Gminy Miejskiej Kłodzko poza obszarem administracyjnym miasta pozostaje:

- nieruchomość niezabudowana oznaczona geodezyjnie jako działka nr 926/60 (AM-4), Jaskowa Dolna (użytek Tr), o pow. 0.0560 ha i wartości księgowej 3 660,00 zł. Nieruchomość jest w trakcie zamiany pomiędzy Gminą Miejską Kłodzko, a Skarbem Państwa – Rejonowym Zarządem Infrastruktury we Wrocławiu.
- udział w lokalu mieszkalnym wynoszący 1/4 położony w Piechowicach przy ul. Szkolnej 21.

3) Oddanych w użytkowanie wieczyste pozostaje 1 350 892 m² powierzchni gruntów gminnych.

Grunty Gminy Miejskiej Kłodzko oddane w użytkowanie wieczyste - według stanu na 31.12.2021 r. z podziałem na obręby wskazuje poniższa tabela.

| Obręb | Powierzchnia działek (ha) | Wartość księgowa łącznie (zł) | Ilość działek (szt.) |
|---------------------|---------------------------|-------------------------------|----------------------|
| 0001 Zagórze | 16,6191 | 278 511,65 | 20 |
| 0002 Leszczyna | 0,9124 | 3 649,60 | 1 |
| 0003 Ustronie | 23,0562 | 743 465,02 | 23 |
| 0004 Jurandów | 5,3886 | 427 949,60 | 35 |
| 0005 Nowy Świat | 15,7009 | 1 290 709,00 | 51 |
| 0006 Twierdza | 1,0651 | 442 868,60 | 26 |
| 0007 Zacisze | 12,1955 | 1 265 660,40 | 41 |
| 0008 Kukułka | 3,9229 | 15 691,60 | 2 |
| 0009 Nowe Miasto | 12,5171 | 3 243 080,40 | 211 |
| 0010 Centrum | 2,0723 | 798 341,25 | 181 |
| 0011 Ptasia Góra | 8,3662 | 1 661 219,45 | 45 |
| 0012 Stadion | 25,1749 | 106 307,41 | 6 |
| 0013 Jaskółcza Góra | 8,0980 | 55 278,65 | 11 |
| Razem | 135,0892 | 10 332 732,63 | 653 |

Zestawienie gruntów gminnych oddanych w użytkowanie wieczyste stanowi załącznik nr 2 do niniejszej informacji.

4) Nieruchomości gminne oddane w trwały zarząd gminnym jednostkom organizacyjnym oraz spółkom.

Mienie gminne jest również zarządzane i użytkowane (w większości przypadków na podstawie umowy użyczenia, umowy dzierżawy oraz trwałego zarządu) przez następujące gminne jednostki organizacyjne oraz spółki:

Przedszkole nr 1, Przedszkole nr 2, Przedszkole nr 3, Przedszkole nr 4 z Oddziałami Integracyjnymi i Specjalnymi im. Jana Brzechwy, Żłobek nr 1, Żłobek nr 2, Szkoła Podstawowa nr 3 im. kpt. Stanisława Betleja, Szkoła Podstawowa nr 6 im. Unii Europejskiej,

Szkoła Podstawowa nr 7 im. Tadeusza Kościuszki, Szkoła Podstawowa nr 2 im. Jana Pawła II, Szkoła Podstawowa nr 1 im. Adama Mickiewicza, Ośrodek Pomocy Społecznej, Straż Miejska

w Kłodzku, Kłodzki Ośrodek Kultury, Muzeum Ziemi Kłodzkiej, Powiatowa i Miejska Biblioteka Publiczna, Zakład Administracji Mieszkaniami Gminnymi Gminy Miejskiej Kłodzko Sp. z o.o., Wodociągi Kłodzkie Sp. z o.o.

5) Infrastruktura techniczna i środki transportu we władaniu Gminy Miejskiej Kłodzko przedstawia się następująco:

| l.p. | Wyszczególnienie | Jednostka | Ilość |
|-------------|---------------------------------------|------------------|--------------|
| 1. | Budowle i urządzenia techniczne | szt. | 116 |
| 2. | Drogi | km | 78 |
| 3. | Kanalizacja deszczowa | km | ok. 66,7 |
| 4. | Obiekty mostowe | szt. | 22 |
| 5. | Kanalizacja sanitarna i ogólnospławna | km | ok. 64,00 |
| 6. | Przyłącza kanalizacyjne | szt. | 1810 |
| 7. | Środki transportu | szt. | 10 |

6) Wartość Mienia Gminy Miejskiej Kłodzko.

Według stanu księgowego na dzień 31 grudnia 2021 r. wartość mienia Gminy Miejskiej Kłodzko wynosiła 332 689 020,36 zł, w tym:

- a) wartość nieruchomości gruntowych 34 532 746,77 zł;
- b) wartość nieruchomości gruntowych w leasingu: : 7 390 000,00 zł;
- c) wartość nieruchomości oddanych w użytkowanie wieczyste: 10 332 732,63 zł.
- d) wartość budynków i lokali: 109 916 649,15 zł;
- e) wartości niematerialne i prawne: 577 267,88 zł;
- f) wartość pozostałych środków trwałych:
 - obiekty inżynierii lądowej i wodnej: 161 193 523,02 zł;
 - kotły, maszyny, urządzenia techniczne itp.: 3 928 987,64 zł;
 - środki transportu: 278 735,84 zł;
 - ruchomości i wyposażenie: 4 461 497,03 zł.

III. Dane dotyczące: innych niż własność praw majątkowych, w tym w szczególności: ograniczonych prawach rzeczowych, użytkowania wieczystego, wierzytelności, udziałów w spółkach, akcjach.

- 1) użytkowanie wieczyste na gruntach Skarbu Państwa;
- 2) spółki gminne;
- 3) udziały i akcje w innych spółkach prawa handlowego.

1) użytkowanie wieczyste na gruntach Skarbu Państwa

Gmina Miejska Kłodzko posiada prawo użytkowania wieczystego gruntów stanowiących własność Skarbu Państwa ustanowione na następujących nieruchomościach:

- dz. nr 52/1 (AM-4), obręb Twierdza o pow. 0.0615 ha;
- dz. nr 29 (AM-3), obręb Twierdza o pow. 0.0022 ha;
- dz. nr 64/1 (AM-4), obręb Twierdza o pow. 0.0011 ha,
- dz. nr 99/4 (AM-3), obręb Nowe Miasto o pow. 0.0014 ha;
- dz. nr 99/5 (AM-3), obręb Nowe Miasto o pow. 0.0004 ha.

Razem powierzchnia gruntów w użytkowaniu wieczystym Gminy Miejskiej Kłodzko wynosi 0,0666 ha.)

2) Gmina Miejska Kłodzko posiadała na dzień 31 grudnia 2021 r. udziały w następujących jednoosobowych spółkach Gminy:

| l.p. | Nazwa spółki | Ilość udziałów | Cena udziałów w zł. | Wartość w zł |
|------|---|----------------|---------------------|---------------|
| 1. | Zakład Administracji Mieszkaniami Gminnymi Gminy Miejskiej Kłodzko Sp. z o.o. | 54 551 | 500,00 | 27 275 500,00 |
| 2. | Wodociągi Kłodzkie Sp. z o.o. | 32 602 | 1 000,00 | 32 602 000,00 |

3) Wielkość udziałów i akcji w spółkach prawa handlowego:

| l.p. | Nazwa spółki | Ilość udziałów | Cena udziałów w zł | Wartość w zł |
|------|---|----------------|--------------------|--------------|
| 1. | Dom Maklerski Bank Ochrony Środowiska S.A. | 100 | 10,00 | 1000,00 |
| 2. | WSSE „Invest - Park” sp. z o.o. | 100 | 10 000,00 | 1 000 000,00 |
| 3. | Samorządowy Fundusz Zdrowia sp. z o.o. | 50 | 1 000,00 | 50 000,00 |
| 4. | Dolnośląski Projekt Rekultywacji sp. z o.o. | 301 | 500,00 | 150 500,00 |
| 5. | SIM Sudety Sp. z o.o. | 60 000 | 50,00 | 3 000 000 |

IV. Dane o zmianach w stanie mienia gminnego, w zakresie określonym w rozdziale I i II niniejszej informacji:

W okresie od 1 stycznia 2021 r. do 31 grudnia 2021 r. powierzchnia gruntów będących własnością Gminy Miejskiej Kłodzko zmniejszyła się lub zwiększyła z tytułu:

- 1) sprzedaży;
- 2) przekształcenia prawa użytkowania wieczystego;
- 3) nabycia nieruchomości (za odszkodowaniem lub w wyniku nieodpłatnego przekazania na rzecz gminy);
- 4) darowizny na rzecz Skarbu Państwa;

1) W roku 2021 sprzedano następujące nieruchomości:

a) nieruchomości niezabudowane zbyte w trybie przetargowym:

- 1) nieruchomość niezabudowana położona w Kłodzku przy ul. Spółdzielcza - ul. Pileckiego, ozn. gedez. jako dz. nr 9/4 (AM-1), obręb Nowe Miasto, o pow. 1061 m², za cenę 371 460,00 zł brutto;
- 2) nieruchomość niezabudowana położona w Kłodzku przy ul. Spółdzielcza - ul. Pileckiego, ozn. geodez. jako dz. nr 9/5 (AM-1), obręb Nowe Miasto, o pow. 685 m², za cenę 184 500,00 zł brutto;
- 3) nieruchomość niezabudowana położona w Kłodzku przy ul. Matejki, ozn. gedez. jako dz. nr 10/4 (AM-3), obręb Centrum, o pow. 97 m², za cenę 63 960,00 zł brutto;
- 4) nieruchomość niezabudowana położona w Kłodzku przy ul. Moniuszki, ozn. gedez. jako dz. nr 4/15 (AM-1), obręb Zacisze, o pow. 4 m², za cenę 2 509,20 zł brutto;
- 5) nieruchomość niezabudowana położona w Kłodzku przy ul. Podgrodzie, ozn. gedez. jako dz. nr 21/12 (AM-11), obręb Jurandów, o pow. 1521 m², za cenę 108 080,10 zł brutto wraz z udziałem w drodze wewnętrznej;
- 6) nieruchomość niezabudowana położona w Kłodzku przy ul. Podgrodzie, ozn. gedez. jako dz. nr 21/14 (AM-11), obręb Jurandów, o pow. 1569 m², za cenę 86 961,00 zł brutto wraz z udziałem w drodze wewnętrznej;
- 7) nieruchomość niezabudowana położona w Kłodzku przy ul. Podgrodzie, ozn. gedez. jako dz. nr 21/17 (AM-11), obręb Jurandów, o pow. 1491 m², za cenę 75 780,30 zł brutto wraz z udziałem w drodze wewnętrznej;
- 8) nieruchomość niezabudowana położona w Kłodzku przy ul. Wielisławskiej, ozn. gedez. jako dz. nr 19/3 (AM-7), obręb Zagórze, o pow. 1787 m², za cenę 69 568,80 zł brutto;
- 9) nieruchomość niezabudowana położona w Kłodzku przy ul. Wielisławskiej, ozn. gedez. jako dz. nr 19/6 (AM-7), obręb Zagórze, o pow. 3829 m², za cenę 149 076,00 zł brutto;
- 10) nieruchomość niezabudowana położona w Kłodzku przy ul. Wielisławskiej, ozn. gedez. jako dz. nr 19/2 (AM-7), obręb Zagórze, o pow. 2016 m², za cenę 198 030,00 zł brutto;
- 11) nieruchomość niezabudowana położona w Kłodzku przy ul. Wielisławskiej, ozn. gedez. jako dz. nr 2/4 (AM-7), obręb Zagórze, o pow. 207 m², za cenę 4 969,20 zł brutto;
- 12) nieruchomość niezabudowana położona w Kłodzku przy ul. Wielisławskiej, ozn. gedez. jako dz. nr 19/5 (AM-7), obręb Zagórze, o pow. 1030 m², za cenę 69 568,80 zł brutto;

- 13) nieruchomość niezabudowana położona w Kłodzku przy ul. Wielisławskiej, ozn. geodez. jako dz. nr 2/3 (AM-7), obręb Zagórze, o pow. 352 m², za cenę 14 907,60 zł brutto;
- 14) nieruchomość niezabudowana położona w Kłodzku przy ul. Wielisławskiej, ozn. geodez. jako dz. nr 6/6 (AM-6), obręb Zagórze, o pow. 28 123 m², za cenę 993 840,00 zł brutto.

b) nieruchomości niezabudowane zbyte w trybie bezprzetargowym:

- 1) nieruchomość niezabudowana poł. w Kłodzku, ozn. geodez. jako dz. nr 4/14 (AM-1), obręb Zacisze o powierzchni 78 m², za cenę 1 307,05 zł brutto (sprzedaż na poprawę zagospodarowania nieruchomości przyległej na rzecz Wspólnoty Mieszkaniowej);
- 2) nieruchomość niezabudowana poł. w Kłodzku, ozn. geodez. jako dz. nr 7/11 (AM-1), obręb Zacisze o powierzchni 70 m², za cenę 1 705,95 zł brutto (sprzedaż na poprawę zagospodarowania nieruchomości przyległej na rzecz Wspólnoty Mieszkaniowej);
- 3) nieruchomość niezabudowana poł. w Kłodzku, ozn. geodez jako dz. nr 46/7 (AM-1), obręb Zacisze o powierzchni 92 m², za cenę 4 288,32 zł brutto (sprzedaż na poprawę zagospodarowania nieruchomości przyległej na rzecz Wspólnoty Mieszkaniowej);
- 4) nieruchomość niezabudowana poł. w Kłodzku, ozn. geodez jako dz. nr 46/10 (AM-1), obręb Zacisze o powierzchni 2 m², za cenę 326,28 zł brutto (sprzedaż na poprawę zagospodarowania nieruchomości przyległej na rzecz Wspólnoty Mieszkaniowej);
- 5) nieruchomość niezabudowana poł. w Kłodzku, ozn. geodez jako dz. nr 19/6 (AM-2), obręb Zacisze o powierzchni 123 m², za cenę 8 432,88 zł brutto (sprzedaż na poprawę zagospodarowania nieruchomości przyległej);
- 6) nieruchomość niezabudowana poł. w Kłodzku, ozn. geodez jako dz. nr 19/7 (AM-2), obręb Zacisze o powierzchni 119 m², za cenę 8 158,59 zł brutto (sprzedaż na poprawę zagospodarowania nieruchomości przyległej).

c) sprzedaż nieruchomości zabudowanych (w tym lokali mieszkalnych i niemieszkalnych) w trybie przetargowym:

- 1) lokal o innym przeznaczeniu – kotłownia ul. Tadeusza Kościuszki 15, wraz z udziałem w częściach wspólnych nieruchomości wynoszącym 4/100 cz. cena sprzedaży – 73 800,00 zł;
- 2) nieruchomość zabudowana ul. Krasieńskiego 7 o powierzchni 0,0293 ha oraz lokal o innym przeznaczeniu ul. Krasieńskiego 7/I/16 wraz z udziałem 67/1000 cz, pełniące funkcję kotłowni, cena sprzedaży – 516 600,00 zł;
- 3) lokal mieszkalny ul. Żeromskiego 16 m. 5, wraz z udziałem w częściach wspólnych wynoszącym 58/1 000 cz. cena sprzedaży – 52 000,00 zł;
- 4) nieruchomość zabudowana garażem ul. Wyspiańskiego – dz. nr 18/2 AM-1 Jaskółcza Góra o powierzchni 0,0019 ha, cena sprzedaży – 9 840,00 zł;
- 5) lokal mieszkalny ul. Jana Matejki 1 m. 6b, wraz z udziałem w częściach wspólnych nieruchomości wynoszącym 33/1 000 cz. cena sprzedaży – 80 800,00 zł;
- 6) lokal mieszkalny zlokalizowany przy ul. H. Sienkiewicza 40 m. 5 w Kłodzku wraz z udziałem w częściach wspólnych nieruchomości 13/100 cz., cena sprzedaży – 100 000,00 zł;
- 7) lokal mieszkalny ul. Grunwaldzka 5 m. 8, wraz z udziałem w częściach wspólnych nieruchomości wynoszącym 142/1 000 cz. cena sprzedaży – 250 000,00 zł;

- 8) lokal niemieszkalny ul. Szkolna 4 m. 10, wraz z udziałem w częściach wspólnych nieruchomości wynoszącym 5/100 cz. cena sprzedaży – 105 000,00 zł;
- 9) nieruchomość zabudowana garażem ul. Św. Wojciecha – dz. nr 61/17 AM-4 Nowy Świat o powierzchni 0,0019 ha, cena sprzedaży – 49 200,00 zł;
- 10) lokal o innym przeznaczeniu ul. Śląska 30/14a, wraz z udziałem w częściach wspólnych nieruchomości wynoszącym 4/100 cz. cena sprzedaży – 107 000,00 zł;
- 11) lokal mieszkalny ul. Waleriana Łukasińskiego 51 m. 3, wraz z udziałem w częściach wspólnych nieruchomości wynoszącym 19/100 cz. cena sprzedaży – 80 000,00 zł;
- 12) lokal o innym przeznaczeniu ul. Karola Miarki 3/12, wraz z udziałem w częściach wspólnych nieruchomości wynoszącym 5/100 cz. cena sprzedaży – 83 000,00 zł;
- 13) lokal mieszkalny ul. Artura Grottgera 4 m. 9a, wraz z udziałem w częściach wspólnych nieruchomości wynoszącym 2/100 cz. cena sprzedaży – 80 000,00 zł;

d) lokale niemieszkalne – sprzedaż na rzecz najemców w trybie bezprzetargowym:

- 1) lokal o innym przeznaczeniu ul. Bohaterów Getta 1/7 wraz z udziałem w częściach wspólnych nieruchomości wynoszącym 2/100 cz., cena sprzedaży – 59 300,00 zł;
- 2) lokal o innym przeznaczeniu ul. Bohaterów Getta 1/6 wraz z udziałem w częściach wspólnych nieruchomości wynoszącym 1/100 cz., cena sprzedaży – 21 100,00 zł;

e) lokale mieszkalne – sprzedaż na rzecz najemców w trybie bezprzetargowym:

- 1) lokal mieszkalny ul. Korytowska 18 m. 5 wraz z udziałem w częściach wspólnych nieruchomości wynoszącym 513/10 000 cz., cena sprzedaży – 4 843,49 zł;
- 2) lokal mieszkalny ul. Karola Miarki 9 m. 1 wraz z udziałem w częściach wspólnych nieruchomości wynoszącym 191/1 000 cz., cena sprzedaży – 6 341,79 zł;
- 3) lokal mieszkalny ul. im. Warszawy-Centrum 10 m. 1 wraz z udziałem w częściach wspólnych nieruchomości wynoszącym 24/100 cz., cena sprzedaży – 5 061,25 zł;
- 4) lokal mieszkalny ul. Korytowska 18a m. 4 wraz z udziałem w częściach wspólnych nieruchomości wynoszącym 486/10 000 cz., cena sprzedaży – 4 883,37 zł;
- 5) lokal mieszkalny ul. Korytowska 22a m. 12 wraz z udziałem w częściach wspólnych nieruchomości wynoszącym 481/10 000 cz., cena sprzedaży – 6 325,08 zł;
- 6) lokal mieszkalny ul. Korytowska 22a m. 8 wraz z udziałem w częściach wspólnych nieruchomości wynoszącym 477/10 000 cz., cena sprzedaży – 4 582,15 zł;
- 7) lokal mieszkalny ul. Korytowska 22a m. 2 wraz z udziałem w częściach wspólnych nieruchomości wynoszącym 351/10 000 cz., cena sprzedaży – 1 178,37 zł;
- 8) lokal mieszkalny ul. Korytowska 18a m. 9 wraz z udziałem w częściach wspólnych nieruchomości wynoszącym 480/10 000 cz., cena sprzedaży – 4 903,86 zł;
- 9) lokal mieszkalny ul. Zygmunta Krasińskiego 2/2 wraz z udziałem w częściach wspólnych nieruchomości wynoszącym 20/100 cz., cena sprzedaży – 10 973,15 zł;
- 10) lokal mieszkalny ul. im. Warszawy-Centrum 2 m. 1 wraz z udziałem w częściach wspólnych nieruchomości wynoszącym 24/100 cz., cena sprzedaży – 3 600,59 zł;
- 11) lokal mieszkalny ul. Czeska 34 m. 2 wraz z udziałem w częściach wspólnych nieruchomości wynoszącym 57/1 000 cz., cena sprzedaży – 2 745,10 zł;
- 12) lokal mieszkalny ul. Połabska 16/2-3 wraz z udziałem w częściach wspólnych nieruchomości wynoszącym 138/1 000 cz., cena sprzedaży – 4 688,89 zł;
- 13) lokal mieszkalny ul. Korytowska 20a m. 1 wraz z udziałem w częściach wspólnych nieruchomości wynoszącym 479/10 000 cz., cena sprzedaży – 3 120,88 zł;
- 14) lokal mieszkalny ul. Korytowska 28a m. 8 wraz z udziałem w częściach wspólnych nieruchomości wynoszącym 538/10 000 cz., cena sprzedaży – 4 895,89 zł;
- 15) lokal mieszkalny ul. Jana Matejki 1 m. 7 wraz z udziałem w częściach wspólnych nieruchomości wynoszącym 10 /1 000 cz., cena sprzedaży – 6 272,01 zł;

- 16) lokal mieszkalny ul. Forteczna 7 m. 2 wraz z udziałem w częściach wspólnych nieruchomości wynoszącym 48/1 000 cz., cena sprzedaży – 4 924,56 zł;
- 17) lokal mieszkalny ul. im. Warszawy-Centrum 8 m. 3 wraz z udziałem w częściach wspólnych nieruchomości wynoszącym 26/100 cz., cena sprzedaży – 3 408,30 zł;
- 18) lokal mieszkalny ul. Jana Matejki 1 m. 2a wraz z udziałem w częściach wspólnych nieruchomości wynoszącym 40/1 000 cz., cena sprzedaży – 5 062,30 zł;
- 19) lokal mieszkalny ul. Waleriana Łukasińskiego 69 m. 6 wraz z udziałem w częściach wspólnych nieruchomości wynoszącym 75/1 000 cz., cena sprzedaży – 3 986,13 zł;
- 20) lokal mieszkalny ul. Wojciecha Korfantego 6 m. 2 wraz z udziałem w częściach wspólnych nieruchomości wynoszącym 12/100 cz., cena sprzedaży – 9 841,14 zł;
- 21) lokal mieszkalny ul. Waleriana Łukasińskiego 39 m. 6 wraz z udziałem w częściach wspólnych nieruchomości wynoszącym 37/100 cz., cena sprzedaży – 6 914,44 zł;
- 22) lokal mieszkalny ul. Czeska 34 m. 6 wraz z udziałem w częściach wspólnych nieruchomości wynoszącym 131/1 000 cz., cena sprzedaży – 9 394,68 zł;
- 23) lokal mieszkalny ul. Szkolna 6a m. 1 wraz z użytkowaniem wieczystym działki gruntu wynoszącym 51/100 cz., cena sprzedaży – 3 208,95 zł;
- 24) lokal mieszkalny pl. Kościelny 11 m. 1 wraz z udziałem w częściach wspólnych nieruchomości wynoszącym 10/100 cz., cena sprzedaży – 114 959,24 zł;
- 25) lokal mieszkalny pl. Bolesława Chrobrego 34 m. 5 wraz z udziałem w częściach wspólnych nieruchomości wynoszącym 5/100 cz., cena sprzedaży – 3 152,50 zł;
- 26) lokal mieszkalny ul. Artura Grottgera 5 m. 1 wraz z udziałem w częściach wspólnych nieruchomości wynoszącym 43/1 000 cz., cena sprzedaży – 4 863,66 zł;
- 27) lokal mieszkalny ul. Grunwaldzka 19 m. 4 wraz z udziałem w częściach wspólnych nieruchomości wynoszącym 110/1 000 cz., cena sprzedaży – 2 598,45 zł;
- 28) lokal mieszkalny ul. Korytowska 22a m. 5 wraz z udziałem w częściach wspólnych nieruchomości wynoszącym 469/10 000 cz., cena sprzedaży – 2 112,00 zł;
- 29) lokal mieszkalny ul. Czeska 38 m. 2 wraz z udziałem w częściach wspólnych nieruchomości wynoszącym 27/100 cz., cena sprzedaży – 19 497,15 zł;
- 30) lokal mieszkalny ul. Braci Gierymskich 1 m. 2 wraz z udziałem w częściach wspólnych nieruchomości wynoszącym 38/1 000 cz., cena sprzedaży – 4 415,56 zł;
- 31) lokal mieszkalny pl. Kościelny 5 m. 5 wraz z udziałem w częściach wspólnych nieruchomości wynoszącym 171/1 000 cz., cena sprzedaży – 6 989,24 zł;
- 32) lokal mieszkalny ul. Jacka Malczewskiego E/II m. 6 wraz z udziałem w częściach wspólnych nieruchomości wynoszącym 24/1 000 cz., cena sprzedaży – 4 291,98 zł;
- 33) lokal mieszkalny ul. Korytowska 18 m. 12 wraz z udziałem w częściach wspólnych nieruchomości wynoszącym 523/10 000 cz., cena sprzedaży – 5 208,52 zł;
- 34) lokal mieszkalny ul. Korytowska 18a m. 7 wraz z udziałem w częściach wspólnych nieruchomości wynoszącym 332/10 000 cz., cena sprzedaży – 1 711,04 zł;

2) W okresie sprawozdawczym powierzchnia gruntów Gminy Miejskiej Kłodzko w wyniku przekształcenia prawa użytkowania wieczystego w prawo własności uległa zmianie na podstawie:

- a) Decyzji wydanej zgodnie z ustawą z dnia 29 lipca 2005 r. o przekształceniu prawa użytkowania wieczystego w prawo własności nieruchomości (t.j. Dz.U. z 2021 r. poz. 1314):
 - z dnia 18 maja 2021 r. znak: WM.6826.1.2021.MZ w sprawie przekształcenia prawa użytkowania wieczystego w prawo własności nieruchomości zabudowanej garażem położonej w Kłodzku przy ul. Gustawa Morcinka, oznaczonej geodezyjnie jako działka nr 71/57 (AM-2) obręb 0010, Centrum o powierzchni 0,0019 ha - uzyskany dochód 1 870,00 zł.
- b) Zaświadczeń wydawanych na podstawie ustawy z dnia 20 lipca 2018 r. o przekształceniu prawa użytkowania wieczystego gruntów zabudowanych na cele

mieszkaniowe w prawo własności tych gruntów (t.j. Dz.U. z 2021 r. poz. 2040, ze zm.) dla nieruchomości zabudowanych przekształconych z niemieszkalnych na mieszkalne lub działek gruntowych zabudowanych budynkami mieszkalnymi po 1 stycznia 2019 r.:

- działka nr 4/2 (AM-1) obręb 0007, Zacisze o powierzchni 0,0443 ha (ul. Śląska 2) - zabudowana budynkiem mieszkalno-użytkowym;
- działka nr 22 (AM-9) obręb 0004, Jurandów o powierzchni 0,0487 ha (ul. Warty 9) - zabudowana budynkiem mieszkalnym;
- działki nr 15/5, 15/7, 179/1, 179/2, 179/3 (AM-14) obręb Jurandów o łącznej powierzchni 0,4962 ha (ul. Śląska 57a, 57b) zabudowana budynkiem w zabudowie bliźniaczej;
- działka nr 3 (AM-12) obręb 0004, Jurandów o powierzchni 0,0518 ha (ul. Krzywa 2A) - zabudowana budynkiem mieszkalnym;
- działka nr 65 (AM-13) obręb 0004, Jurandów o powierzchni 0,0500 ha (ul. Czeresniowa 8) - zabudowana budynkiem mieszkalnym;
- działka nr 7/1 (AM-7) obręb 0004, Jurandów o powierzchni 0,1310 ha (ul. Jagodowa 3) - zabudowana budynkiem mieszkalnym;

3) W okresie objętym informacją Gmina Miejska Kłodzko nabyła:

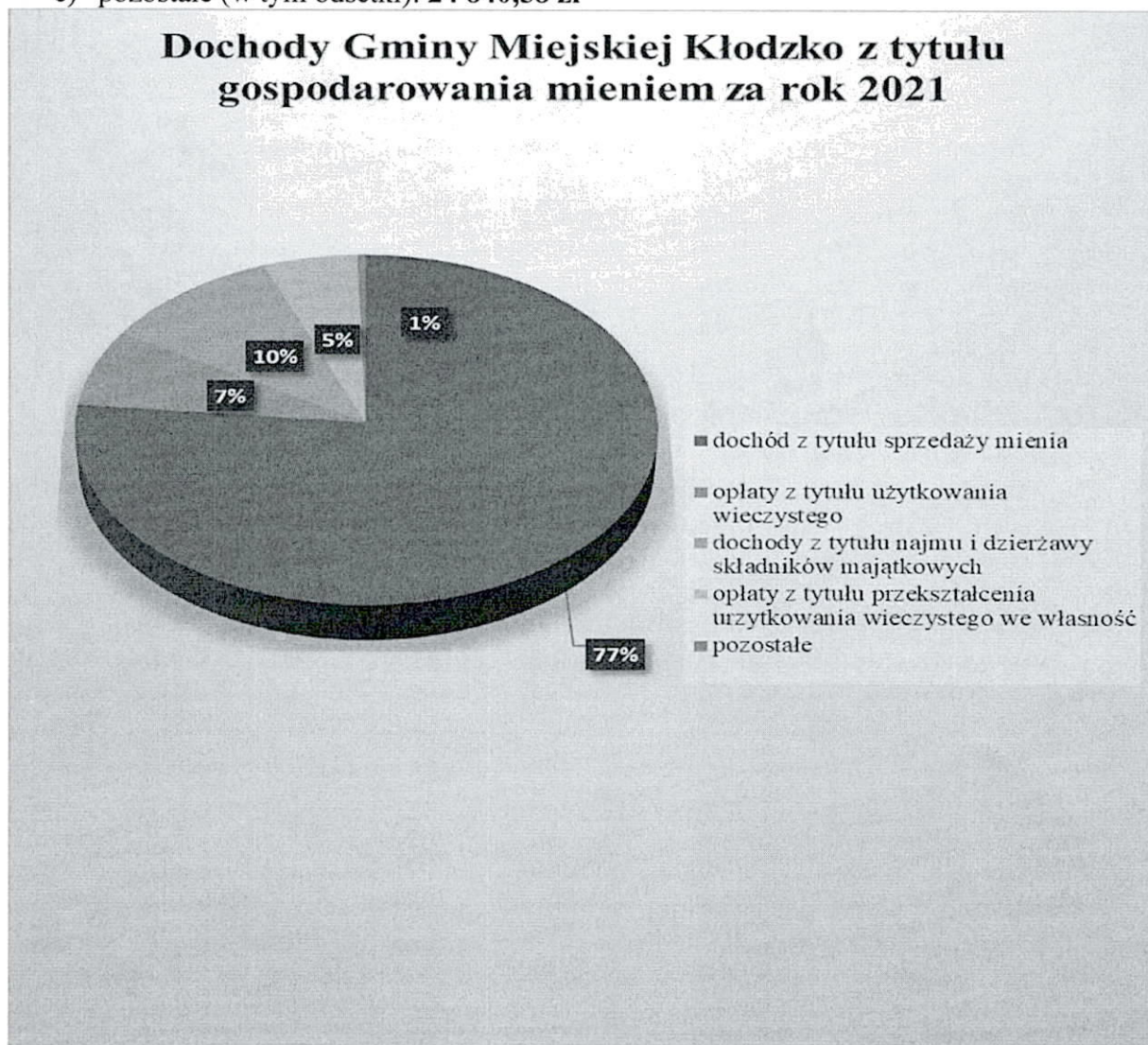
- nieruchomość oznaczona geodezyjnie jako działka nr 2/129, (AM-2), obręb Zagórze, o pow. 0,0547 ha, SW1K/00104642/0, za cenę 43 760,00 zł (nieodpłatne przekazanie);
- nieruchomość oznaczona geodezyjnie jako działka nr 9/21, (AM-3), obręb Kukułka, o pow. 0,0213 ha, SW1K/00063500/3, za cenę 9 919,00 zł (nabycie nieruchomości pod drogę za odszkodowaniem);
- nieruchomość oznaczona geodezyjnie jako działka nr 96/1, (AM-13), obręb Jurandów, o pow. 0,0151 ha, SW1K/00106980/5, za cenę 6 085,00 zł (nabycie nieruchomości pod drogę za odszkodowaniem);
- lokal mieszkalny poł. w Kłodzku przy ul. Łukasińskiego 65/3a o pow. 20,64 m² wraz z udziałem 67/1000 części we wspólnych częściach budynku i działki gruntu (nieodpłatne przekazanie);

4) W roku 2021 powierzchnia gruntów Gminy Miejskiej Kłodzko zmniejszyła się w związku z nieodpłatnym przekazaniem prawa własności na rzecz Skarbu Państwa w celu realizacji inwestycji – budowa nowej siedziby Komendy Państwowej Straży Pożarnej oraz Jednostki Ratowniczo Gaśniczej w Kłodzku - nieruchomość oznaczona geodezyjnie jako działka 1/10, (AM-33), obręb Leszczyna, o pow. 1,199 ha, wartość nieruchomości 665 500,00 zł;

V. Dane o dochodach uzyskanych z tytułu wykonywania prawa własności i innych praw majątkowych oraz z wykonywania posiadania.

W omawianym okresie dochody Gminy z tytułu gospodarowania mieniem wyniosły **5 144 021,05 zł** i przedstawiały się następująco:

- a) dochody z tytułu sprzedaży mienia: **3 937 982,33 zł**
w tym:
 - sprzedaż lokali mieszkalnych: **1 110 868,28 zł**;
 - sprzedaż lokali użytkowych: **305 528,18 zł**;
 - sprzedaż nieruchomości zabudowanych i niezabudowanych: **2 521 585,87 zł**
- b) opłaty z tytułu użytkowania wieczystego: **360 829,66 zł**;
- c) dochody z tytułu najmu i dzierżawy składników majątkowych: **538 407,64 zł**;
- d) opłaty z tytułu przekształcenia prawa użytkowania wieczystego w prawo własności: **281 960,84 zł** wraz z ratami za lata poprzednie;
- e) pozostałe (w tym odsetki): **24 840,58 zł**



VI. Inne dane i informacje o zdarzeniach mających wpływ na stan mienia jednostki samorządu terytorialnego.

1) ustanowiono służebności na działkach gminnych:


- a) ustanowienie odpłatnej, nieograniczonej w czasie służebność gruntowej polegającej na prawie przechodu i przejazdu na nieruchomości oznaczonej geodezyjnie jako dz. nr 3/87 AM-3 Ptasia Góra, na rzecz każdorazowego właściciela nieruchomości oznaczonej geodezyjnie jako dz. nr 8/86 AM-3 Ptasia Góra. Wartość służebności w wysokości 24 477,00 zł brutto
- b) ustanowienie odpłatnej, nieograniczonej w czasie służebność gruntowej polegającej na prawie przechodu i przejazdu na nieruchomości oznaczonej geodezyjnie jako dz. nr 61/38/ AM-4 obręb Nowy Świat, na rzecz każdorazowego właściciela nieruchomości oznaczonej geodezyjnie jako dz. nr 61/17 AM-4 Nowy Świat. Wartość służebności w wysokości 2 091,00 zł brutto;

2) nastąpiły następujące zmiany w kapitale zakładowym Zakładu Administracji Mieszkaniami Gminnymi Gminy Miejskiej Kłodzko Sp. z o.o.

- a) Podjęto Uchwałę Nr XXXI/275/2021 Rady Miejskiej w Kłodzku z dnia 29 kwietnia 2021 r. w sprawie wyrażenia zgody na obniżenie kapitału zakładowego oraz umorzenie udziałów w spółce „Zakład Administracji Mieszkaniami Gminnymi Gminy Miejskiej Kłodzko” Spółka z ograniczoną odpowiedzialnością, która wraz z Zarządzeniami Burmistrza Miasta Kłodzka Nr 119.0050.2021 i Nr 120.0050.2021 z dnia 31 maja 2021 r. stanowiła podstawę do podwyższenia, po czym do obniżenia kapitału zakładowego spółki o kwotę 2 780 000,00 zł. Środki przeznaczone są na finansowanie zadania inwestycyjnego p.n. „Budowa krytej pływalni wielozadaniowej wraz z opracowaniem dokumentacji wykonawczej, zlokalizowanej przy Szkole Podstawowej nr 3”. Uchwała jest kontynuacją wykonania zobowiązania nałożonego Uchwałą Nr LVIII/447/2018 Rady Miejskiej w Kłodzku z dnia 27 września 2018 r., na podstawie której udzielono zgody na wnoszenie wkładów pieniężnych do spółki z przeznaczeniem na podwyższenie kapitału zakładowego przez okres od 2019 r. do 2024 r. do łącznej kwoty 11 820 000,00 zł.
- b) Podjęto Uchwały Nr XXXIII/298/2021 i Nr XXXIII/299/2021 Rady Miejskiej w Kłodzku z dnia 24 czerwca 2021 r. w sprawie wyrażenia zgody na podwyższenie, po czym również na obniżenie kapitału zakładowego spółce „Zakład Administracji Mieszkaniami Gminnymi Gminy Miejskiej Kłodzko” Spółka z ograniczoną odpowiedzialnością, w celu finansowania działalności krytej pływalni, na kwotę 500 000,00 zł.
- c) Na podstawie Uchwały Nr XXXVII/352/2021 Rady Miejskiej w Kłodzku z dnia 25 listopada 2021 r. dokonano zmiany załącznika nr 1 „Harmonogram spłat” do Uchwały Nr LVIII/447/2018 Rady Miejskiej w Kłodzku z dnia 27 września 2018 r. w sprawie wnoszenia wkładów pieniężnych przez Gminę Miejską Kłodzko do spółki „Zakład Administracji Mieszkaniami Gminnymi Gminy Miejskiej Kłodzko” sp. z o.o. z przeznaczeniem na podwyższenie kapitału zakładowego, która stanowiła podstawę do podjęcia kolejnej Uchwały Nr XXXVII/353/2021 Rady Miejskiej w Kłodzku z dnia 25 listopada 2021 r. w sprawie wyrażenia zgody na obniżenie kapitału zakładowego oraz umorzenie udziałów w spółce „Zakład Administracji Mieszkaniami Gminnymi

Gminy Miejskiej Kłodzko” Spółka z ograniczoną odpowiedzialnością i sfinansowanie w roku 2021 zadania inwestycyjnego p.n. „Budowa krytej pływalni wielozadaniowej wraz z opracowaniem dokumentacji wykonawczej, zlokalizowanej przy Szkole Podstawowej nr 3” o dalsze 1 000 000,00 zł.

Sporządzili: B. Bahranowska
M. Zawadzka
I. Balawajder
P. Kastelik
K. Siwek-Świdarska
A. Sławińska

A handwritten signature in blue ink, consisting of several stylized, overlapping loops and lines, positioned to the right of the list of names.

GRUNTY STANOWIĄCE WŁASNOŚĆ GMINY MIEJSKIEJ KŁODZKO

| OBRĘB | UŻYTEK GRUNTOWY | POWIERZCHNIA w m ² |
|----------------|---|-------------------------------|
| ZAGÓRZE | DROGI | 100 940,00 |
| LESZCZYNA | DROGI | 7 454,00 |
| USTRONIE | DROGI | 112 508,00 |
| JURANDÓW | DROGI | 185 115,00 |
| NOWY ŚWIAT | DROGI | 90 334,00 |
| TWIERDZA | DROGI | 100 065,00 |
| ZACISZE | DROGI | 135 716,00 |
| KUKUŁKA | DROGI | 26 521,00 |
| NOWE MIASTO | DROGI | 126 260,00 |
| CENTRUM | DROGI | 91 110,00 |
| PTASIA GÓRA | DROGI | 62 254,00 |
| STADION | DROGI | 42 388,00 |
| JASKÓLCZA GÓRA | DROGI | 29 404,00 |
| | RAZEM DROGI | 1 177 164,00 |
| ZAGÓRZE | GRUNT POD ROWAMI | 17 625,00 |
| LESZCZYNA | GRUNT POD ROWAMI | 18 463,00 |
| USTRONIE | GRUNT POD ROWAMI | 29 544,00 |
| NOWY ŚWIAT | GRUNT POD ROWAMI | 10 746,00 |
| PTASIA GÓRA | GRUNT POD ROWAMI | 19 84,00 |
| STADION | GRUNT POD ROWAMI | 501,00 |
| JASKÓLCZA GÓRA | GRUNT POD ROWAMI | 22 562,00 |
| | RAZEM GRUNT POD ROWAMI | 101 425,00 |
| USTRONIE | UŻYTKI KOPALNE | 46 180,00 |
| | RAZEM UŻYTKI KOPALNE | 46 180,00 |
| ZAGÓRZE | TEREN WODNY | 2 040,00 |
| ZACISZE | TEREN WODNY | 11,00 |
| STADION | TEREN WODNY | 4 752,00 |
| | RAZEM TERENY WODNE | 6 803,00 |
| ZAGÓRZE | TERENY KOLEJOWE | 4 428,00 |
| | RAZEM TERENY KOLEJOWE | 4 428,00 |
| USTRONIE | TERENY PRZEZNACZONE POD BUDOWĘ DRÓG LINII KOLEJOWYCH | 619,00 |
| | RAZEM TERENY PRZEZNACZONE POD BUDOWĘ DRÓG LINII KOLEJOWYCH | 619,00 |

| | | |
|----------------|---|---------------------|
| ZAGÓRZE | GRUNTY ROLNE | 161 158,00 |
| LESZCZYNA | GRUNTY ROLNE | 118 378,00 |
| USTRONIE | GRUNTY ROLNE | 153 413,00 |
| JURANDÓW | GRUNTY ROLNE | 406 864,00 |
| NOWY ŚWIAT | GRUNTY ROLNE | 54 761,00 |
| TWIERDZA | GRUNTY ROLNE | 30 139,00 |
| ZACISZE | GRUNTY ROLNE | 61 216,00 |
| KUKUŁKA | GRUNTY ROLNE | 43 835,00 |
| NOWE MIASTO | GRUNTY ROLNE | 586,00 |
| STADION | GRUNTY ROLNE | 39 560,00 |
| JASKÓLCZA GÓRA | GRUNTY ROLNE | 26 682,00 |
| | RAZEM GRUNTY ROLNE | 1 096 592,00 |
| ZAGÓRZE | GRUNTY ROLNE ZABUDOWANE | 1 317,00 |
| JURANDÓW | GRUNTY ROLNE ZABUDOWANE | 415,00 |
| USTRONIE | GRUNTY ROLNE ZABUDOWANE | 7 238,00 |
| ZACISZE | GRUNTY ROLNE ZABUDOWANE | 838,00 |
| KUKUŁKA | GRUNTY ROLNE ZABUDOWANE | 187,00 |
| | RAZEM GRUNTY ROLNE ZABUDOWANE | 9 995,00 |
| ZAGÓRZE | GRUNTY ZADRZEWIONE I ZAKRZEWIONE | 385,00 |
| JURANDÓW | GRUNTY ZADRZEWIONE I ZAKRZEWIONE | 1 874,00 |
| NOWY ŚWIAT | GRUNTY ZADRZEWIONE I ZAKRZEWIONE | 2 731,00 |
| TWIERDZA | GRUNTY ZADRZEWIONE I ZAKRZEWIONE | 20 577,00 |
| ZACISZE | GRUNTY ZADRZEWIONE I ZAKRZEWIONE | 3 177,00 |
| KUKUŁKA | GRUNTY ZADRZEWIONE I ZAKRZEWIONE | 1 112,00 |
| JASKÓLCZA GÓRA | GRUNTY ZADRZEWIONE I ZAKRZEWIONE | 15 776,00 |
| | RAZEM GRUNTY ZADRZEWIONE I ZAKRZEWIONE | 45 632,00 |
| LESZCZYNA | SADY | 9 008,00 |
| USTRONIE | SADY | 735,00 |
| JURANDÓW | SADY | 5 595,00 |
| STADION | SADY | 1 712,00 |
| NOWY ŚWIAT | SADY | 5002,00 |
| | RAZEM SADY | 22 052,00 |
| LESZCZYNA | INNE TERENY ZABUDOWANE | 6 133,00 |
| USTRONIE | INNE TERENY ZABUDOWANE | 10 292,00 |

| | | |
|----------------|-------------------------------------|-------------------|
| JURANDÓW | INNE TERENY ZABUDOWANE | 23 212,00 |
| NOWY ŚWIAT | INNE TERENY ZABUDOWANE | 84 062,00 |
| TWIERDZA | INNE TERENY ZABUDOWANE | 13 307,00 |
| ZACISZE | INNE TERENY ZABUDOWANE | 9 367,00 |
| KUKUŁKA | INNE TERENY ZABUDOWANE | 251 870,00 |
| NOWE MIASTO | INNE TERENY ZABUDOWANE | 22 371,00 |
| CENTRUM | INNE TERENY ZABUDOWANE | 7 994,00 |
| PTASIA GÓRA | INNE TERENY ZABUDOWANE | 25 317,00 |
| JASKÓLCZA GÓRA | INNE TERENY ZABUDOWANE | 20,00 |
| | RAZEM INNE TERENY ZABUDOWANE | 453 945,00 |
| ZAGÓRZE | LASY | 6 826,00 |
| USTRONIE | LASY | 4 046,00 |
| JURANDÓW | LASY | 734,00 |
| TWIERDZA | LASY | 37 492,00 |
| ZACISZE | LASY | 13 530,00 |
| KUKUŁKA | LASY | 48 400,00 |
| | RAZEM LASY | 111 028,00 |
| ZAGÓRZE | ŁĄKI TRWAŁE | 99 508,00 |
| LESZCZYNA | ŁĄKI TRWAŁE | 1 545,00 |
| USTRONIE | ŁĄKI TRWAŁE | 93 016,00 |
| JURANDÓW | ŁĄKI TRWAŁE | 31 300,00 |
| NOWY ŚWIAT | ŁĄKI TRWAŁE | 4 782,00 |
| TWIERDZA | ŁĄKI TRWAŁE | 9 010,00 |
| ZACISZE | ŁĄKI TRWAŁE | 24 727,00 |
| KUKUŁKA | ŁĄKI TRWAŁE | 9 225,00 |
| STADION | ŁĄKI TRWAŁE | 91 651,00 |
| JASKÓLCZA GÓRA | ŁĄKI TRWAŁE | 16 339,00 |
| | RAZEM ŁĄKI TRWAŁE | 381 103,00 |
| USTRONIE | NIEUŻYTKI | 10 771,00 |
| JURANDÓW | NIEUŻYTKI | 230,00 |
| KUKUŁKA | NIEUŻYTKI | 696,00 |
| STADION | NIEUŻYTKI | 693,00 |
| | RAZEM NIEUŻYTKI | 12 390,00 |
| ZAGÓRZE | PASTWISKA TRWAŁE | 29 866,00 |
| LESZCZYNA | PASTWISKA TRWAŁE | 5 171,00 |
| USTRONIE | PASTWISKA TRWAŁE | 31 665,00 |
| JURANDÓW | PASTWISKA TRWAŁE | 38 511,00 |
| NOWY ŚWIAT | PASTWISKA TRWAŁE | 4 854,00 |
| TWIERDZA | PASTWISKA TRWAŁE | 24 674,00 |
| ZACISZE | PASTWISKA TRWAŁE | 6 544,00 |
| KUKUŁKA | PASTWISKA TRWAŁE | 19 778,00 |
| PTASIA GÓRA | PASTWISKA TRWAŁE | 12 383,00 |
| STADION | PASTWISKA TRWAŁE | 42 576,00 |
| JASKÓLCZA GÓRA | PASTWISKA TRWAŁE | 20 747,00 |

| | | |
|----------------|--|-------------------|
| | RAZEM PASTWISKA TRWAŁE | 236 769,00 |
| ZAGÓRZE | TERENY MIESZKANIOWE | 1 214,00 |
| LESZCZYNA | TERENY MIESZKANIOWE | 6 284,00 |
| USTRONIE | TERENY MIESZKANIOWE | 3 600,00 |
| JURANDÓW | TERENY MIESZKANIOWE | 10 675,00 |
| NOWY ŚWIAT | TERENY MIESZKANIOWE | 18 393,00 |
| TWIERDZA | TERENY MIESZKANIOWE | 42 578,00 |
| ZACISZE | TERENY MIESZKANIOWE | 39 770,00 |
| NOWE MIASTO | TERENY MIESZKANIOWE | 46 651,00 |
| CENTRUM | TERENY MIESZKANIOWE | 79 528,00 |
| PTASIA GÓRA | TERENY MIESZKANIOWE | 28 724,00 |
| STADION | TERENY MIESZKANIOWE | 3 561,00 |
| JASKÓLCZA GÓRA | TERENY MIESZKANIOWE | 22 285,00 |
| | RAZEM TERENY MIESZKANIOWE | 303 263,00 |
| USTRONIE | TERENY PRZEMYSŁOWE | 5 385,00 |
| TWIERDZA | TERENY PRZEMYSŁOWE | 1 515,00 |
| ZACISZE | TERENY PRZEMYSŁOWE | 813,00 |
| NOWE MIASTO | TERENY PRZEMYSŁOWE | 2 851,00 |
| CENTRUM | TERENY PRZEMYSŁOWE | 19,00 |
| PTASIA GÓRA | TERENY PRZEMYSŁOWE | 4 979,00 |
| STADION | TERENY PRZEMYSŁOWE | 2 556,00 |
| | RAZEM TERENY PRZEMYSŁOWE | 17 305,00 |
| LESZCZYNA | TERENY REKREACYJNO-WYPOCZYNKOWE | 19 663,00 |
| USTRONIE | TERENY REKREACYJNO-WYPOCZYNKOWE | 918,00 |
| JURANDÓW | TERENY REKREACYJNO-WYPOCZYNKOWE | 9 484,00 |
| NOWY ŚWIAT | TERENY REKREACYJNO-WYPOCZYNKOWE | 11 803,00 |
| TWIERDZA | TERENY REKREACYJNO-WYPOCZYNKOWE | 520 458,00 |
| ZACISZE | TERENY REKREACYJNO-WYPOCZYNKOWE | 14 209,00 |
| NOWE MIASTO | TERENY REKREACYJNO-WYPOCZYNKOWE | 26 471,00 |
| CENTRUM | TERENY REKREACYJNO-WYPOCZYNKOWE | 62 795,00 |
| STADION | TERENY REKREACYJNO-WYPOCZYNKOWE | 103 113,00 |
| JASKÓLCZA GÓRA | TERENY REKREACYJNO-WYPOCZYNKOWE | 3 553,00 |
| | RAZEM TERENY REKREACYJNO-WYPOCZYNKOWE | 772 467,00 |
| ZAGÓRZE | ZURBANIZOWANE TERENY NIEZABUDOWANE | 547,00 |

| | | |
|----------------|---|-------------------|
| LESZCZYNA | ZURBANIZOWANE TERENY NIEZABUDOWANE | 4 730,00 |
| USTRONIE | ZURBANIZOWANE TERENY NIEZABUDOWANE | 4 756,00 |
| JURANDÓW | ZURBANIZOWANE TERENY NIEZABUDOWANE | 21 080,00 |
| NOWY ŚWIAT | ZURBANIZOWANE TERENY NIEZABUDOWANE | 8 793,00 |
| TWIERDZA | ZURBANIZOWANE TERENY NIEZABUDOWANE | 6 928,00 |
| ZACISZE | ZURBANIZOWANE TERENY NIEZABUDOWANE | 9 824,00 |
| KUKUŁKA | ZURBANIZOWANE TERENY NIEZABUDOWANE | 969,00 |
| NOWE MIASTO | ZURBANIZOWANE TERENY NIEZABUDOWANE | 21 363,00 |
| CENTRUM | ZURBANIZOWANE TERENY NIEZABUDOWANE | 3 547,00 |
| PTASIA GÓRA | ZURBANIZOWANE TERENY NIEZABUDOWANE | 9 781,00 |
| STADION | ZURBANIZOWANE TERENY NIEZABUDOWANE | 1 099,00 |
| JASKÓŁCZA GÓRA | ZURBANIZOWANE TERENY NIEZABUDOWANE | 3 494,00 |
| | RAZEM ZURBANIZOWANE TERENY NIEZABUDOWANE | 96 911,00 |
| KUKUŁKA | TERENY RÓŻNE | 137 951,00 |
| CENTRUM | TERENY RÓŻNE | 15 321,00 |
| PTASIA GÓRA | TERENY RÓŻNE | 63 489,00 |
| | RAZEM TERENY RÓŻNE | 216 761,00 |

| | |
|---|---------------------|
| RAZEM GRUNTY GMINY MIEJSKIEJ KŁODZKO | 5 112 832,00 |
| | |

BURMISTRZ
Miejsca Kłodzka
Michał Piszko



**Zastawienie gruntów gminnych oddanych w użytkowanie wieczyste
z podziałem na obręby geodezyjne**

| obręb 0001, Zagórze | | | | | |
|------------------------------|------------|----|------------------------|---------------------|-------------------------|
| Lp. | Nr działki | AM | Adres działki | Pow. działki (w ha) | Wartość księgowa (w zł) |
| 1 | 23 | 11 | DR JANUSZA KORCZAKA 40 | 0,5488 | 219 520,00 |
| 2 | 6 | 16 | KŁODZKO | 0,9861 | 3 229,25 |
| 3 | 5/2 | 22 | KŁODZKO | 4,4619 | 16 232,00 |
| 4 | 6 | 17 | KŁODZKO | 0,5000 | 2 000,00 |
| 5 | 42 | 14 | KŁODZKO | 0,2429 | 971,60 |
| 6 | 34 | 14 | KŁODZKO | 0,3540 | 1 416,00 |
| 7 | 3 | 15 | KŁODZKO | 0,3784 | 1 513,60 |
| 8 | 8 | 5 | KŁODZKO | 1,0757 | 4 302,80 |
| 9 | 3/2 | 22 | KŁODZKO | 0,4580 | 1 809,00 |
| 10 | 6 | 13 | KŁODZKO | 1,1431 | 4 320,40 |
| 11 | 4/2 | 22 | KŁODZKO | 0,6175 | 2 470,00 |
| 12 | 6/2 | 20 | KŁODZKO | 0,8003 | 3 121,20 |
| 13 | 6/1 | 20 | KŁODZKO | 0,9997 | 3 758,80 |
| 14 | 10 | 15 | KŁODZKO | 1,7346 | 6 041,20 |
| 15 | 5/2 | 20 | KŁODZKO | 1,6693 | 6 525,00 |
| 16 | 48 | 14 | KŁODZKO | 0,3999 | 799,80 |
| 17 | 13 | 15 | KŁODZKO | 0,0144 | 28,80 |
| 18 | 3 | 21 | KŁODZKO | 0,1935 | 387,00 |
| 19 | 39 | 14 | KŁODZKO | 0,0298 | 59,60 |
| 20 | 10/2 | 12 | KŁODZKO | 0,0112 | 5,60 |
| Zagórze razem | | | | 16,6191 | 278 511,65 |
| obręb 0002, Leszczyna | | | | | |
| Lp. | Nr działki | AM | Adres działki | Pow. działki (w ha) | Wartość księgowa (w zł) |
| 1 | 7 | 33 | KŁODZKO | 0,9124 | 3 649,60 |
| Leszczyna razem | | | | 0,9124 | 3 649,60 |
| obręb 0003, Ustronie | | | | | |
| Lp. | Nr działki | AM | Adres działki | Pow. działki (w ha) | Wartość księgowa (w zł) |
| 1 | 9 | 18 | "KOLEJARZ" | 6,2875 | 25 150,00 |
| 2 | 15 | 17 | KŁODZKO | 2,4277 | 9 710,80 |
| 3 | 7 | 18 | KŁODZKO | 3,2215 | 12 886,00 |
| 4 | 22 | 17 | KŁODZKO | 0,6420 | 1 283,76 |
| 5 | 2 | 18 | KŁODZKO | 1,4668 | 3 561,20 |
| 6 | 3/9 | 17 | KŁODZKO | 0,2626 | 1 389,90 |
| 7 | 4/1 | 7 | KŁODZKO | 0,0245 | 11 025,00 |
| 8 | 3/11 | 17 | KŁODZKO | 0,0252 | 6 300,00 |
| 9 | 13 | 17 | KŁODZKO | 0,0492 | 24,60 |
| 10 | 18 | 17 | KŁODZKO | 0,0553 | 27,65 |
| 11 | 6 | 18 | KŁODZKO | 0,0751 | 37,55 |

| | | | | | |
|-----------------------------|---------------|----|-------------------|------------------------|----------------------------|
| 12 | 16 | 17 | KŁODZKO | 0,1124 | 56,20 |
| 13 | 19 | 17 | NOWORUDZKA | 0,1473 | 589,20 |
| 14 | 12 | 17 | NOWORUDZKA | 1,6988 | 6 567,16 |
| 15 | 17 | 17 | NOWORUDZKA | 2,1023 | 8 409,20 |
| 16 | 3/5 | 17 | NOWORUDZKA 2B | 0,1678 | 75 510,00 |
| 17 | 5/2 | 18 | NOWY ŚWIAT | 2,6298 | 10 519,20 |
| 18 | 3 | 18 | NOWY ŚWIAT | 0,2117 | 846,80 |
| 19 | 25 | 7 | PÓLWIEJSKA | 0,4010 | 180 450,00 |
| 20 | 5 | 14 | PÓLWIEJSKA 15 | 0,0661 | 29 745,00 |
| 21 | 3/1 | 7 | PÓLWIEJSKA 18 | 0,7208 | 324 360,00 |
| 22 | 3/10 | 17 | ul. Objazdowa 26B | 0,1227 | 490,80 |
| 23 | 3/12 | 17 | ul. Objazdowa 26B | 0,1381 | 34 525,00 |
| | | | Ustronie razem | 23,0562 | 743 465,02 |
| obręb 0004, Jurandów | | | | | |
| Lp. | Nr działki | AM | Adres działki | Pow. działki (w ha) | Wartość księgową (w zł) |
| 1 | 12/4 | 14 | KŁODZKO | 0,2122 | 543,00 |
| 2 | 14/1 | 14 | KŁODZKO | 0,2487 | 820,20 |
| 3 | 26/19 | 3 | KŁODZKO | 0,0796 | 318,40 |
| 4 | 26/20 | 3 | KŁODZKO | 0,3983 | 1 593,20 |
| 5 | 27/2 | 13 | KŁODZKO | 0,1093 | 437,20 |
| 6 | 27/3 | 13 | KŁODZKO | 0,2938 | 1 175,20 |
| 7 | 27/4 | 13 | KŁODZKO | 0,0112 | 44,80 |
| 8 | 27/5 | 13 | KŁODZKO | 0,0910 | 364,00 |
| 9 | 6/1 | 7 | KŁODZKO | 0,1779 | 711,60 |
| 10 | 6/2 | 7 | KŁODZKO | 0,1593 | 637,20 |
| 11 | 6/3 | 7 | KŁODZKO | 0,0464 | 185,60 |
| 12 | 6/4 | 7 | KŁODZKO | 0,1106 | 442,40 |
| 13 | 6/5 | 7 | KŁODZKO | 0,1040 | 416,00 |
| 14 | 6/6 | 7 | KŁODZKO | 0,1273 | 509,20 |
| 15 | 6/7 | 7 | KŁODZKO | 0,1261 | 504,40 |
| 16 | 7/2 | 7 | KŁODZKO | 0,1567 | 626,80 |
| 17 | 7/3 | 7 | KŁODZKO | 0,1023 | 409,20 |
| 18 | 7/4 | 7 | KŁODZKO | 0,1014 | 405,60 |
| 19 | 7/7 | 7 | KŁODZKO | 0,0443 | 177,20 |
| 20 | 20/10 | 12 | KASZTANOWA 33 | 0,0008 | 200,00 |
| 21 | 5/6 | 11 | PODGRODZIE 5 | 0,0111 | 4 440,00 |
| 22 | 6 | 11 | ROZKWIT | 1,3358 | 5 343,20 |
| 23 | 23/41 | 12 | SOSNOWA 18 | 0,0216 | 5 400,00 |
| 24 | 23/40 | 12 | SOSNOWA 20 | 0,0216 | 5 400,00 |
| 25 | 14/2 | 14 | ŚLĄSKA 57 | 0,5955 | 103 010,20 |
| 26 | 3/4 | 9 | ul. Warty 21 | 0,3578 | 161 010,00 |
| 27 | 43 | 13 | WIŚNIOWA 17 | 0,0512 | 12 800,00 |
| 28 | 50 | 13 | WIŚNIOWA 20 | 0,0476 | 11 900,00 |
| 29 | 31/2 | 3 | ZAMIEJSKA | 0,0019 | 760,00 |
| 30 | 20 | 10 | ZAMIEJSKA 1 | 0,1142 | 51 390,00 |
| 31 | 29/2 | 3 | ZAMIEJSKA 34 | 0,0218 | 9 810,00 |
| 32 | 29/3 | 3 | ZAMIEJSKA 34 | 0,0649 | 29 205,00 |
| 33 | 5/1 | 11 | ZAMKOWA | 0,0158 | 6 320,00 |

| 34 | 5/5 | 11 | ZAMKOWA | 0,0039 | 1 560,00 |
|-------------------------------|------------|----|----------------|---------------------|-------------------------|
| 35 | 5/4 | 11 | ZAMKOWA | 0,0227 | 9 080,00 |
| | | | Jurandów razem | 5,3886 | 427 949,60 |
| obręb 0005, Nowy Świat | | | | | |
| Lp. | Nr działki | AM | Adres działki | Pow. działki (w ha) | Wartość księgowa (w zł) |
| 1 | 7/4 | 3 | DUSZNICKA | 0,0149 | 6 705,00 |
| 2 | 119/1 | 2 | JANA DŁUGOSZA | 0,0023 | 920,00 |
| 3 | 123/1 | 2 | JANA DŁUGOSZA | 0,0018 | 720,00 |
| 4 | 42/8 | 2 | JANA DŁUGOSZA | 0,0021 | 945,00 |
| 5 | 2/1 | 2 | JÓZEFA KROMERA | 0,0015 | 600,00 |
| 6 | 24/1 | 2 | JÓZEFA KROMERA | 0,0015 | 600,00 |
| 7 | 46/1 | 2 | JÓZEFA KROMERA | 0,0024 | 960,00 |
| 8 | 48/1 | 2 | JÓZEFA KROMERA | 0,0015 | 600,00 |
| 9 | 56/1 | 2 | JÓZEFA KROMERA | 0,0013 | 520,00 |
| 10 | 7/3 | 3 | KŁODZKO | 0,0024 | 9,60 |
| 11 | 1 | 3 | NOWY ŚWIAT 1 | 4,6577 | 18 630,80 |
| 12 | 3 | 3 | NOWY ŚWIAT 1 | 0,6357 | 2 542,80 |
| 13 | 4 | 3 | NOWY ŚWIAT 1 | 7,2066 | 28 826,40 |
| 14 | 130/6 | 2 | OBJAZDOWA | 0,4462 | 200 790,00 |
| 15 | 130/1 | 2 | OBJAZDOWA | 0,0065 | 2 925,00 |
| 16 | 130/3 | 2 | OBJAZDOWA | 0,1326 | 59 670,00 |
| 17 | 130/4 | 2 | OBJAZDOWA | 0,2633 | 118 485,00 |
| 18 | 130/5 | 2 | OBJAZDOWA | 0,2608 | 117 360,00 |
| 19 | 130/8 | 2 | OBJAZDOWA | 0,0673 | 30 285,00 |
| 20 | 130/9 | 2 | OBJAZDOWA | 0,2336 | 105 120,00 |
| 21 | 2/11 | 4 | OBJAZDOWA | 0,0021 | 945,00 |
| 22 | 2/12 | 4 | OBJAZDOWA | 0,0021 | 945,00 |
| 23 | 2/6 | 4 | OBJAZDOWA | 0,0018 | 720,00 |
| 24 | 2/8 | 4 | OBJAZDOWA | 0,0018 | 720,00 |
| 25 | 3/3 | 4 | OBJAZDOWA | 0,0002 | 80,00 |
| 26 | 3/5 | 4 | OBJAZDOWA | 0,0002 | 80,00 |
| 27 | 130/7 | 2 | OBJAZDOWA 12 | 0,2148 | 96 660,00 |
| 28 | 5 | 1 | OBJAZDOWA 22 | 0,8085 | 363 825,00 |
| 29 | 8 | 3 | ODRODZENIE | 0,4361 | 1 744,40 |
| 30 | 44 | 4 | ŚW.WOJCIECHA | 0,0316 | 12 640,00 |
| 31 | 43/13 | 4 | ŚW.WOJCIECHA | 0,0020 | 800,00 |
| 32 | 43/18 | 4 | ŚW.WOJCIECHA | 0,0019 | 760,00 |
| 33 | 43/20 | 4 | ŚW.WOJCIECHA | 0,0019 | 760,00 |
| 34 | 43/22 | 4 | ŚW.WOJCIECHA | 0,0019 | 760,00 |
| 35 | 43/24 | 4 | ŚW.WOJCIECHA | 0,0018 | 720,00 |
| 36 | 43/25 | 4 | ŚW.WOJCIECHA | 0,0019 | 760,00 |
| 37 | 61/10 | 4 | ŚW.WOJCIECHA | 0,0019 | 760,00 |
| 38 | 61/15 | 4 | ŚW.WOJCIECHA | 0,0019 | 855,00 |
| 39 | 61/18 | 4 | ŚW.WOJCIECHA | 0,0019 | 760,00 |
| 40 | 61/19 | 4 | ŚW.WOJCIECHA | 0,0020 | 800,00 |
| 41 | 61/21 | 4 | ŚW.WOJCIECHA | 0,0019 | 760,00 |
| 42 | 61/22 | 4 | ŚW.WOJCIECHA | 0,0020 | 800,00 |
| 43 | 61/23 | 4 | ŚW.WOJCIECHA | 0,0019 | 760,00 |

| 44 | 61/24 | 4 | ŚW.WOJCIECHA | 0,0019 | 760,00 |
|-----------------------------|------------|----|-------------------------------------|---------------------|-------------------------|
| 45 | 61/25 | 4 | ŚW.WOJCIECHA | 0,0019 | 760,00 |
| 46 | 61/26 | 4 | ŚW.WOJCIECHA | 0,0019 | 760,00 |
| 47 | 61/27 | 4 | ŚW.WOJCIECHA | 0,0019 | 760,00 |
| 48 | 61/28 | 4 | ŚW.WOJCIECHA | 0,0018 | 810,00 |
| 49 | 61/29 | 4 | ŚW.WOJCIECHA | 0,0019 | 760,00 |
| 50 | 61/30 | 4 | ŚW.WOJCIECHA | 0,0021 | 840,00 |
| 51 | 62 | 4 | ŚW.WOJCIECHA 32 | 0,2214 | 99 630,00 |
| | | | Nowy Świat razem | 15,7009 | 1 290 709,00 |
| obręb 0006, Twierdza | | | | | |
| Lp. | Nr działki | AM | Adres działki | Pow. działki (w ha) | Wartość księgową (w zł) |
| 1 | 19/8 | 3 | ARMII KRAJOWEJ 24a | 0,0070 | 2 800,00 |
| 2 | 20/1 | 3 | BROWARNA 4 | 0,0935 | 42 075,00 |
| 3 | 18/6 | 3 | CZESKA | 0,0017 | 680,00 |
| 4 | 31/3 | 4 | FORTECZNA | 0,0024 | 960,00 |
| 5 | 20/1 | 4 | JÓZEFA CHELMONSKIEGO | 0,0019 | 760,00 |
| 6 | 19/3 | 5 | KŁODZKO | 0,0499 | 22 455,00 |
| 7 | 19/4 | 5 | KŁODZKO | 0,0361 | 72,20 |
| 8 | 19/5 | 5 | KŁODZKO | 0,0032 | 6,40 |
| 9 | 10/8 | 4 | KŁODZKO | 0,0025 | 1 000,00 |
| 10 | 20/2 | 3 | KŁODZKO | 0,0500 | 22 500,00 |
| 11 | 41/4 | 4 | KOLEJOWA | 0,0018 | 810,00 |
| 12 | 12/10 | 2 | NADRZECZNA | 0,0018 | 720,00 |
| 13 | 12/12 | 2 | NADRZECZNA | 0,0019 | 760,00 |
| 14 | 22 | 2 | NADRZECZNA | 0,0019 | 855,00 |
| 15 | 31/1 | 3 | PLAC BOLESŁAWA CHROBREGO 20,20a,20b | 0,0786 | 31 440,00 |
| 16 | 31/10 | 3 | PLAC BOLESŁAWA CHROBREGO 21,21a | 0,0583 | 23 320,00 |
| 17 | 3/1 | 5 | ŚLĄSKA | 0,0268 | 6 700,00 |
| 18 | 3/2 | 5 | ŚLĄSKA 19 | 0,0952 | 42 840,00 |
| 19 | 15/5 | 5 | ŚLĄSKA 45b | 0,0215 | 5 375,00 |
| 20 | 49/5 | 4 | WALERIANA ŁUKASIŃSKIEGO | 0,0016 | 640,00 |
| 21 | 7 | 4 | WOJCIECHA KORFANTEGO | 0,4747 | 213 615,00 |
| 22 | 2/3 | 5 | WOJCIECHA KORFANTEGO 2 | 0,0217 | 8 680,00 |
| 23 | 76/2 | 4 | ZOFII STRYJEŃSKIEJ | 0,0019 | 760,00 |
| 24 | 76/4 | 4 | ZOFII STRYJEŃSKIEJ | 0,0019 | 760,00 |
| 25 | 55/2 | 4 | ZOFII STRYJEŃSKIEJ | 0,0084 | 3 780,00 |
| 26 | 54/3 | 4 | ZOFII STRYJEŃSKIEJ | 0,0189 | 8 505,00 |
| | | | Twierdza razem | 1,0651 | 442 868,60 |
| obręb 0007, Zacisze | | | | | |
| Lp. | Nr działki | AM | Adres działki | Pow. działki (w ha) | Wartość księgową (w zł) |
| 1 | 120 | 2 | H.SIENKIEWICZA | 0,4682 | 1 872,80 |
| 2 | 118 | 2 | H.SIENKIEWICZA | 0,4285 | 1 714,00 |
| 3 | 221/2 | 2 | KAROLA MIARKI 8 | 0,0718 | 28 720,00 |
| 4 | 65/13 | 1 | KŁODZKO | 0,0031 | 1 395,00 |
| 5 | 76/1 | 5 | KŁODZKO | 0,0613 | 27 585,00 |

| | | | | | |
|--------------------------------|---------------|----|-------------------------|------------------------|----------------------------|
| 6 | 65/19 | 1 | KŁODZKO | 0,0292 | 7 820,00 |
| 7 | 65/18 | 1 | KŁODZKO | 0,0004 | 100,00 |
| 8 | 65/17 | 1 | KŁODZKO | 0,0036 | 900,00 |
| 9 | 65/16 | 1 | KŁODZKO | 0,0048 | 1 200,00 |
| 10 | 48/6 | 1 | LUTYCKA | 0,0050 | 2 000,00 |
| 11 | 41/11 | 1 | LUTYCKA | 0,0144 | 7,20 |
| 12 | 51 | 1 | LUTYCKA 1 | 0,0271 | 12 195,00 |
| 13 | 45/5 | 1 | LUTYCKA 13b | 0,0725 | 32 625,00 |
| 14 | 41/4 | 1 | LUTYCKA 23 | 0,0352 | 15 840,00 |
| 15 | 41/10 | 1 | LUTYCKA 25 | 0,0742 | 33 390,00 |
| 16 | 41/7 | 1 | ŁUŻYCKA 13 | 0,0444 | 19 980,00 |
| 17 | 9/3 | 5 | MARII KONOPNICKIEJ | 0,0188 | 7 520,00 |
| 18 | 9/1 | 5 | MARII KONOPNICKIEJ | 0,0265 | 10 600,00 |
| 19 | 16/7 | 2 | MARKA HŁASKI | 0,0084 | 3 360,00 |
| 20 | 166 | 2 | MIKOŁAJA REJA | 0,5370 | 2 148,00 |
| 21 | 11/16 | 1 | PODGÓRNA | 0,0022 | 880,00 |
| 22 | 3/3 | 1 | POŁABSKA | 0,0196 | 1 960,00 |
| 23 | 68/16 | 1 | POŁABSKA 26 | 0,0246 | 11 070,00 |
| 24 | 2/4 | 5 | RZEPICHY | 0,0019 | 760,00 |
| 25 | 2/8 | 5 | RZEPICHY | 0,0019 | 475,00 |
| 26 | 40 | 5 | STEFANA ŻEROMSKIEGO | 6,6660 | 26 664,00 |
| 27 | 76/6 | 5 | STEFANA ŻEROMSKIEGO | 0,1743 | 78 435,00 |
| 28 | 76/5 | 5 | STEFANA ŻEROMSKIEGO | 0,2540 | 63 500,00 |
| 29 | 76/7 | 5 | STEFANA ŻEROMSKIEGO | 0,3020 | 75 500,00 |
| 30 | 56/2 | 5 | STEFANA ŻEROMSKIEGO 22a | 0,1098 | 49 410,00 |
| 31 | 76/4 | 5 | STEFANA ŻEROMSKIEGO 24 | 0,2771 | 124 695,00 |
| 32 | 76/2 | 5 | STEFANA ŻEROMSKIEGO 26 | 0,4272 | 192 240,00 |
| 34 | 44/2 | 2 | ul. Grunwaldzka 29 | 0,3304 | 148 680,00 |
| 35 | 231/2 | 2 | ul. Karola Miarki 7 | 0,6418 | 256 720,00 |
| 36 | 32 | 4 | WALECZNYCH | 0,9711 | 3 884,40 |
| 37 | 157/4 | 2 | WIĘZNIÓW POLITYCZNYCH | 0,0016 | 640,00 |
| 38 | 139/2 | 2 | WIĘZNIÓW POLITYCZNYCH | 0,0021 | 840,00 |
| 39 | 139/1 | 2 | WIĘZNIÓW POLITYCZNYCH | 0,0036 | 1 620,00 |
| 40 | 65/10 | 1 | WINCENTEGO WITOSA 2 | 0,0287 | 7 175,00 |
| 41 | 24/5 | 1 | WŁADYSŁAWA REYMONTA | 0,0066 | 2 970,00 |
| 42 | 24/6 | 1 | WŁADYSŁAWA REYMONTA 1 | 0,0146 | 6 570,00 |
| | | | Zacisze razem | 12,1955 | 1 265 660,40 |
| obręb 0008, Kukulka | | | | | |
| Lp. | Nr działki | AM | Adres działki | Pow. działki (w ha) | Wartość księgową (w zł) |
| 1 | 9 | 4 | ŚLĄZAK | 2,4612 | 9 844,80 |
| 2 | 12 | 4 | "KOLEJARZ" | 1,4617 | 5 846,80 |
| | | | Kukulka razem | 3,9229 | 15 691,60 |
| obręb 0009, Nowe Miasto | | | | | |
| Lp. | Nr działki | AM | Adres działki | Pow. działki (w ha) | Wartość księgową (w zł) |
| 1 | 144/48 | 2 | ANNY ZELENAY | 0,6824 | 272 960,00 |
| 2 | 93/1 | 3 | BOHATERÓW GETTA | 0,0020 | 800,00 |
| 3 | 98/28 | 3 | BOHATERÓW GETTA | 0,0020 | 800,00 |

| | | | | | |
|----|--------|---|---------------------|--------|-----------|
| 4 | 97/1 | 3 | BOHATERÓW GETTA | 0,0023 | 920,00 |
| 5 | 93/10 | 3 | BOHATERÓW GETTA | 0,0019 | 760,00 |
| 6 | 93/2 | 3 | BOHATERÓW GETTA | 0,0019 | 760,00 |
| 7 | 93/7 | 3 | BOHATERÓW GETTA | 0,0019 | 760,00 |
| 8 | 93/9 | 3 | BOHATERÓW GETTA | 0,0019 | 760,00 |
| 9 | 98/26 | 3 | BOHATERÓW GETTA | 0,0019 | 760,00 |
| 10 | 110 | 3 | BOHATERÓW GETTA | 0,0019 | 855,00 |
| 11 | 93/11 | 3 | BOHATERÓW GETTA | 0,0019 | 855,00 |
| 12 | 93/5 | 3 | BOHATERÓW GETTA | 0,0019 | 855,00 |
| 13 | 93/6 | 3 | BOHATERÓW GETTA | 0,0019 | 855,00 |
| 14 | 98/27 | 3 | BOHATERÓW GETTA | 0,0019 | 855,00 |
| 15 | 93/12 | 3 | BOHATERÓW GETTA | 0,0020 | 900,00 |
| 16 | 31/1 | 2 | BOHATERÓW GETTA 14b | 0,0219 | 8 760,00 |
| 17 | 98/17 | 3 | DĄBRÓWKI | 0,0024 | 960,00 |
| 18 | 98/43 | 3 | DĄBRÓWKI | 0,0025 | 1 000,00 |
| 19 | 98/10 | 3 | DĄBRÓWKI | 0,0026 | 1 040,00 |
| 20 | 98/11 | 3 | DĄBRÓWKI | 0,0026 | 1 040,00 |
| 21 | 98/12 | 3 | DĄBRÓWKI | 0,0026 | 1 040,00 |
| 22 | 98/13 | 3 | DĄBRÓWKI | 0,0026 | 1 040,00 |
| 23 | 98/16 | 3 | DĄBRÓWKI | 0,0026 | 1 040,00 |
| 24 | 98/18 | 3 | DĄBRÓWKI | 0,0026 | 1 040,00 |
| 25 | 98/19 | 3 | DĄBRÓWKI | 0,0026 | 1 040,00 |
| 26 | 98/21 | 3 | DĄBRÓWKI | 0,0026 | 1 040,00 |
| 27 | 98/23 | 3 | DĄBRÓWKI | 0,0026 | 1 040,00 |
| 28 | 98/39 | 3 | DĄBRÓWKI | 0,0026 | 1 040,00 |
| 29 | 98/40 | 3 | DĄBRÓWKI | 0,0026 | 1 040,00 |
| 30 | 98/42 | 3 | DĄBRÓWKI | 0,0026 | 1 040,00 |
| 31 | 98/46 | 3 | DĄBRÓWKI | 0,0026 | 1 040,00 |
| 32 | 98/47 | 3 | DĄBRÓWKI | 0,0026 | 1 040,00 |
| 33 | 98/48 | 3 | DĄBRÓWKI | 0,0026 | 1 040,00 |
| 34 | 98/7 | 3 | DĄBRÓWKI | 0,0026 | 1 040,00 |
| 35 | 98/8 | 3 | DĄBRÓWKI | 0,0026 | 1 040,00 |
| 36 | 98/9 | 3 | DĄBRÓWKI | 0,0026 | 1 040,00 |
| 37 | 98/33 | 3 | DĄBRÓWKI | 0,0027 | 1 080,00 |
| 38 | 98/34 | 3 | DĄBRÓWKI | 0,0027 | 1 080,00 |
| 39 | 98/35 | 3 | DĄBRÓWKI | 0,0027 | 1 080,00 |
| 40 | 98/37 | 3 | DĄBRÓWKI | 0,0027 | 1 080,00 |
| 41 | 98/38 | 3 | DĄBRÓWKI | 0,0027 | 1 080,00 |
| 42 | 98/41 | 3 | DĄBRÓWKI | 0,0027 | 1 080,00 |
| 43 | 98/6 | 3 | DĄBRÓWKI | 0,0027 | 1 080,00 |
| 44 | 98/31 | 3 | DĄBRÓWKI | 0,0028 | 1 120,00 |
| 45 | 98/49 | 3 | DĄBRÓWKI | 0,0028 | 1 120,00 |
| 46 | 98/51 | 3 | DĄBRÓWKI | 0,0846 | 33 840,00 |
| 47 | 98/22 | 3 | DĄBRÓWKI | 0,0026 | 1 170,00 |
| 48 | 98/36 | 3 | DĄBRÓWKI | 0,0027 | 1 215,00 |
| 49 | 98/50 | 3 | DĄBRÓWKI | 0,0028 | 1 260,00 |
| 50 | 1/4 | 2 | DUSZNICKA | 3,6358 | 14 543,20 |
| 51 | 144/25 | 2 | HÓLDU PRUSKIEGO 14 | 0,0202 | 9 090,00 |

| | | | | | |
|----|--------|---|--------------------|--------|------------|
| 52 | 144/24 | 2 | HÓLDU PRUSKIEGO 16 | 0,0126 | 5 040,00 |
| 53 | 5/51 | 1 | JANA PAWŁA II | 0,0099 | 4 455,00 |
| 54 | 5/50 | 1 | JANA PAWŁA II 10 | 0,0332 | 14 940,00 |
| 55 | 25/1 | 3 | KŁODZKO | 0,0021 | 840,00 |
| 56 | 25/2 | 3 | KŁODZKO | 0,0021 | 840,00 |
| 57 | 25/5 | 3 | KŁODZKO | 0,0021 | 840,00 |
| 58 | 17/3 | 2 | KŁODZKO | 0,0022 | 880,00 |
| 59 | 144/45 | 2 | KŁODZKO | 0,0159 | 6 360,00 |
| 60 | 144/46 | 2 | KŁODZKO | 0,0190 | 7 600,00 |
| 61 | 2/16 | 3 | KŁODZKO | 0,0659 | 26 360,00 |
| 62 | 12/69 | 1 | KŁODZKO | 0,0036 | 900,00 |
| 63 | 108/13 | 3 | KŁODZKO | 0,0170 | 4 250,00 |
| 64 | 108/4 | 3 | KŁODZKO | 0,0210 | 10,50 |
| 65 | 108/12 | 3 | KŁODZKO | 0,0253 | 12,65 |
| 66 | 12/93 | 1 | KŁODZKO | 0,0289 | 14,45 |
| 67 | 10/18 | 1 | KŁODZKO | 0,0402 | 20,10 |
| 68 | 102/11 | 3 | KŁODZKO | 0,0776 | 38,80 |
| 69 | 12/78 | 1 | KŁODZKO | 0,1053 | 52,65 |
| 70 | 12/91 | 1 | KŁODZKO | 0,1139 | 56,95 |
| 71 | 12/31 | 1 | KŁODZKO | 0,0093 | 4,65 |
| 72 | 12/94 | 1 | KŁODZKO | 0,0132 | 6,60 |
| 73 | 12/95 | 1 | KŁODZKO | 0,0187 | 9,35 |
| 74 | 12/42 | 1 | Letnia | 0,0097 | 3 880,00 |
| 75 | 12/43 | 1 | Letnia | 0,0210 | 9 450,00 |
| 76 | 12/44 | 1 | Letnia | 0,0290 | 13 050,00 |
| 77 | 12/49 | 1 | Letnia | 0,0377 | 16 965,00 |
| 78 | 12/89 | 1 | Letnia | 0,0687 | 30 915,00 |
| 79 | 12/90 | 1 | Letnia | 0,0807 | 36 315,00 |
| 80 | 12/66 | 1 | Letnia | 0,1505 | 67 725,00 |
| 81 | 12/76 | 1 | Letnia | 0,0066 | 2 970,00 |
| 82 | 12/74 | 1 | Letnia | 0,2345 | 58 625,00 |
| 83 | 12/64 | 1 | Letnia | 1,0382 | 232 080,05 |
| 84 | 12/46 | 1 | Letnia 2b,2c | 0,2359 | 106 155,00 |
| 85 | 3/11 | 1 | MACIEJA RATAJA 1 | 0,1169 | 46 760,00 |
| 86 | 5/40 | 1 | MACIEJA RATAJA 5 | 0,1247 | 49 880,00 |
| 87 | 5/41 | 1 | MACIEJA RATAJA 7 | 0,1609 | 64 360,00 |
| 88 | 21/2 | 3 | PARTYZANTÓW 32a | 0,1247 | 56 115,00 |
| 89 | 147/17 | 2 | RODZINNA | 0,0688 | 27 520,00 |
| 90 | 108/9 | 3 | RODZINNA | 0,1932 | 77 280,00 |
| 91 | 106/4 | 3 | RODZINNA | 0,3781 | 151 240,00 |
| 92 | 50/1 | 1 | RODZINNA | 1,2408 | 496 320,00 |
| 93 | 147/18 | 2 | RODZINNA | 0,0568 | 25 560,00 |
| 94 | 144/37 | 2 | RODZINNA | 0,0033 | 1 485,00 |
| 95 | 147/16 | 2 | RODZINNA | 0,0709 | 35,45 |
| 96 | 108/7 | 3 | RODZINNA 2a | 0,0209 | 9 405,00 |
| 97 | 108/8 | 3 | RODZINNA 2b | 0,0474 | 21 330,00 |
| 98 | 108/1 | 3 | RODZINNA 46a | 0,0083 | 3 735,00 |
| 99 | 108/2 | 3 | RODZINNA 46b | 0,0057 | 2 565,00 |

| | | | | | |
|-----|--------|---|--------------|--------|-----------|
| 100 | 108/3 | 3 | RODZINNA 46c | 0,0088 | 3 960,00 |
| 101 | 20 | 1 | RODZINNA 69 | 0,0174 | 4 350,00 |
| 102 | 41 | 1 | RODZINNA 77 | 0,0144 | 3 600,00 |
| 103 | 36 | 1 | RODZINNA 81 | 0,0174 | 6 960,00 |
| 104 | 22 | 1 | RODZINNA 89 | 0,0189 | 4 725,00 |
| 105 | 42 | 1 | RODZINNA 99 | 0,0189 | 4 725,00 |
| 106 | 109/12 | 3 | SPÓLDZIELCZA | 0,0019 | 760,00 |
| 107 | 109/15 | 3 | SPÓLDZIELCZA | 0,0019 | 760,00 |
| 108 | 109/16 | 3 | SPÓLDZIELCZA | 0,0019 | 760,00 |
| 109 | 2/20 | 3 | SPÓLDZIELCZA | 0,0020 | 800,00 |
| 110 | 2/27 | 3 | SPÓLDZIELCZA | 0,0020 | 800,00 |
| 111 | 2/39 | 3 | SPÓLDZIELCZA | 0,0020 | 800,00 |
| 112 | 2/40 | 3 | SPÓLDZIELCZA | 0,0020 | 800,00 |
| 113 | 2/42 | 3 | SPÓLDZIELCZA | 0,0020 | 800,00 |
| 114 | 2/46 | 3 | SPÓLDZIELCZA | 0,0020 | 800,00 |
| 115 | 2/49 | 3 | SPÓLDZIELCZA | 0,0020 | 800,00 |
| 116 | 2/21 | 3 | SPÓLDZIELCZA | 0,0021 | 840,00 |
| 117 | 2/43 | 3 | SPÓLDZIELCZA | 0,0021 | 840,00 |
| 118 | 2/44 | 3 | SPÓLDZIELCZA | 0,0021 | 840,00 |
| 119 | 2/45 | 3 | SPÓLDZIELCZA | 0,0021 | 840,00 |
| 120 | 2/47 | 3 | SPÓLDZIELCZA | 0,0021 | 840,00 |
| 121 | 2/48 | 3 | SPÓLDZIELCZA | 0,0021 | 840,00 |
| 122 | 2/37 | 3 | SPÓLDZIELCZA | 0,0022 | 880,00 |
| 123 | 2/50 | 3 | SPÓLDZIELCZA | 0,0022 | 880,00 |
| 124 | 109/5 | 3 | SPÓLDZIELCZA | 0,0024 | 960,00 |
| 125 | 109/6 | 3 | SPÓLDZIELCZA | 0,0024 | 960,00 |
| 126 | 109/7 | 3 | SPÓLDZIELCZA | 0,0024 | 960,00 |
| 127 | 2/35 | 3 | SPÓLDZIELCZA | 0,0025 | 1 000,00 |
| 128 | 2/23 | 3 | SPÓLDZIELCZA | 0,0026 | 1 040,00 |
| 129 | 2/24 | 3 | SPÓLDZIELCZA | 0,0026 | 1 040,00 |
| 130 | 2/25 | 3 | SPÓLDZIELCZA | 0,0027 | 1 080,00 |
| 131 | 2/38 | 3 | SPÓLDZIELCZA | 0,0034 | 1 360,00 |
| 132 | 2/22 | 3 | SPÓLDZIELCZA | 0,0035 | 1 400,00 |
| 133 | 2/18 | 3 | SPÓLDZIELCZA | 0,0037 | 1 480,00 |
| 134 | 2/66 | 3 | SPÓLDZIELCZA | 0,1879 | 75 160,00 |
| 135 | 2/26 | 3 | SPÓLDZIELCZA | 0,0018 | 720,00 |
| 136 | 2/28 | 3 | SPÓLDZIELCZA | 0,0018 | 720,00 |
| 137 | 2/30 | 3 | SPÓLDZIELCZA | 0,0018 | 720,00 |
| 138 | 2/34 | 3 | SPÓLDZIELCZA | 0,0018 | 720,00 |
| 139 | 109/19 | 3 | SPÓLDZIELCZA | 0,0019 | 760,00 |
| 140 | 2/19 | 3 | SPÓLDZIELCZA | 0,0019 | 760,00 |
| 141 | 2/29 | 3 | SPÓLDZIELCZA | 0,0019 | 760,00 |
| 142 | 2/31 | 3 | SPÓLDZIELCZA | 0,0019 | 760,00 |
| 143 | 2/32 | 3 | SPÓLDZIELCZA | 0,0019 | 760,00 |
| 144 | 2/33 | 3 | SPÓLDZIELCZA | 0,0019 | 760,00 |
| 145 | 2/41 | 3 | SPÓLDZIELCZA | 0,0019 | 760,00 |
| 146 | 2/64 | 3 | SPÓLDZIELCZA | 0,0019 | 855,00 |
| 147 | 2/61 | 3 | SPÓLDZIELCZA | 0,0020 | 900,00 |

| | | | | | |
|-----|-------|---|-------------------------|--------|------------|
| 148 | 2/62 | 3 | SPÓLDZIELCZA | 0,0020 | 900,00 |
| 149 | 2/63 | 3 | SPÓLDZIELCZA | 0,0020 | 900,00 |
| 150 | 2/58 | 3 | SPÓLDZIELCZA | 0,0021 | 945,00 |
| 151 | 2/60 | 3 | SPÓLDZIELCZA | 0,0021 | 945,00 |
| 152 | 2/59 | 3 | SPÓLDZIELCZA | 0,0022 | 990,00 |
| 153 | 2/56 | 3 | SPÓLDZIELCZA | 0,0024 | 1 080,00 |
| 154 | 2/65 | 3 | SPÓLDZIELCZA | 0,0025 | 1 125,00 |
| 155 | 2/57 | 3 | SPÓLDZIELCZA | 0,0026 | 1 170,00 |
| 156 | 2/55 | 3 | SPÓLDZIELCZA | 0,0061 | 2 745,00 |
| 157 | 2/53 | 3 | SPÓLDZIELCZA | 0,0183 | 8 235,00 |
| 158 | 10/17 | 1 | SPÓLDZIELCZA 21a | 0,0506 | 22 770,00 |
| 159 | 10/7 | 1 | SPÓLDZIELCZA 21c | 0,0065 | 2 925,00 |
| 160 | 10/16 | 1 | SPÓLDZIELCZA 21d | 0,0155 | 6 975,00 |
| 161 | 10/11 | 1 | SPÓLDZIELCZA 21e | 0,0180 | 8 100,00 |
| 162 | 10/10 | 1 | SPÓLDZIELCZA 21f | 0,0191 | 8 595,00 |
| 163 | 12/12 | 1 | SPÓLDZIELCZA 57 | 0,0812 | 32 480,00 |
| 164 | 17/10 | 2 | TADEUSZA KOŚCIUSZKI | 0,0020 | 800,00 |
| 165 | 17/12 | 2 | TADEUSZA KOŚCIUSZKI | 0,0020 | 800,00 |
| 166 | 17/13 | 2 | TADEUSZA KOŚCIUSZKI | 0,0021 | 840,00 |
| 167 | 17/4 | 2 | TADEUSZA KOŚCIUSZKI | 0,0021 | 840,00 |
| 168 | 17/6 | 2 | TADEUSZA KOŚCIUSZKI | 0,0021 | 840,00 |
| 169 | 15/2 | 2 | TADEUSZA KOŚCIUSZKI | 0,0019 | 760,00 |
| 170 | 11/1 | 2 | TADEUSZA KOŚCIUSZKI | 0,0589 | 26 505,00 |
| 171 | 11/2 | 2 | TADEUSZA KOŚCIUSZKI | 0,1083 | 48 735,00 |
| 172 | 9/2 | 2 | TADEUSZA KOŚCIUSZKI 14 | 0,0353 | 14 120,00 |
| 173 | 9/1 | 2 | Tadeusza Kościuszki 14 | 0,0111 | 4 995,00 |
| 174 | 11/5 | 2 | TADEUSZA KOŚCIUSZKI 14a | 0,5540 | 249 300,00 |
| 175 | 11/3 | 2 | TADEUSZA KOŚCIUSZKI 14b | 0,1440 | 64 800,00 |
| 176 | 36/1 | 2 | TARGOWA 2 | 0,0471 | 21 195,00 |
| 177 | 36/2 | 2 | TARGOWA 4 | 0,0383 | 17 235,00 |
| 178 | 37 | 2 | TARGOWA 6 | 0,1194 | 53 730,00 |
| 179 | 5/43 | 1 | WIOSENNA | 0,0799 | 31 960,00 |
| 180 | 12/17 | 1 | WIOSENNA | 0,1971 | 78 840,00 |
| 181 | 10/19 | 1 | WIOSENNA | 0,0094 | 4 230,00 |
| 182 | 10/20 | 1 | WIOSENNA | 0,0101 | 4 545,00 |
| 183 | 12/29 | 1 | WIOSENNA 22a | 0,0119 | 4 760,00 |
| 184 | 12/28 | 1 | WIOSENNA 24 | 0,0126 | 5 040,00 |
| 185 | 12/27 | 1 | WIOSENNA 24a | 0,0259 | 11 655,00 |
| 186 | 12/26 | 1 | WIOSENNA 26 | 0,0238 | 10 710,00 |
| 187 | 12/25 | 1 | WIOSENNA 26a | 0,0210 | 8 400,00 |
| 188 | 12/23 | 1 | WIOSENNA 28a | 0,0285 | 11 400,00 |
| 189 | 12/22 | 1 | WIOSENNA 30 | 0,0285 | 11 400,00 |
| 190 | 12/21 | 1 | WIOSENNA 30a | 0,0294 | 11 760,00 |
| 191 | 12/20 | 1 | WIOSENNA 32 | 0,0301 | 12 040,00 |
| 192 | 12/19 | 1 | WIOSENNA 32a | 0,0428 | 17 120,00 |
| 193 | 12/37 | 1 | WIOSENNA 45 | 0,0223 | 10 035,00 |
| 194 | 12/41 | 1 | WIOSENNA 53 | 0,0361 | 16 245,00 |
| 195 | 10/1 | 1 | WIOSENNA 6a | 0,0063 | 2 835,00 |

| | | | | | |
|----------------------------|------------|----|---------------------|---------------------|-------------------------|
| 196 | 10/2 | 1 | WIOSENNA 6b | 0,0096 | 4 320,00 |
| 197 | 10/3 | 1 | WIOSENNA 6c | 0,0116 | 5 220,00 |
| 198 | 10/4 | 1 | WIOSENNA 6d | 0,0110 | 4 950,00 |
| 199 | 25/16 | 3 | WOLNOŚCI | 0,0020 | 800,00 |
| 200 | 25/12 | 3 | WOLNOŚCI | 0,0021 | 840,00 |
| 201 | 25/14 | 3 | WOLNOŚCI | 0,0021 | 840,00 |
| 202 | 25/7 | 3 | WOLNOŚCI | 0,0021 | 840,00 |
| 203 | 25/10 | 3 | WOLNOŚCI | 0,0022 | 880,00 |
| 204 | 25/15 | 3 | WOLNOŚCI | 0,0022 | 880,00 |
| 205 | 25/11 | 3 | WOLNOŚCI | 0,0023 | 920,00 |
| 206 | 101/13 | 3 | WOLNOŚCI | 0,2191 | 87 640,00 |
| 207 | 25/18 | 3 | WOLNOŚCI | 0,0018 | 720,00 |
| 208 | 25/20 | 3 | WOLNOŚCI | 0,0019 | 760,00 |
| 209 | 51 | 2 | WOLNOŚCI | 0,0208 | 5 200,00 |
| 210 | 101/11 | 3 | WOLNOŚCI | 0,0321 | 8 025,00 |
| 211 | 101/12 | 3 | WOLNOŚCI 83 | 0,1143 | 51 435,00 |
| | | | Nowe Miasto razem | 12,5171 | 3 243 080,40 |
| obręb 0010, Centrum | | | | | |
| Lp. | Nr działki | AM | Adres działki | Pow. działki (w ha) | Wartość księgowa (w zł) |
| 1 | 27/3 | 1 | ARMII KRAJOWEJ | 0,0090 | 3 600,00 |
| 2 | 11/1 | 3 | ARTURA GROTTGERA 7 | 0,0205 | 8 200,00 |
| 3 | 58/9 | 2 | BOHATERÓW GETTA | 0,0014 | 559,97 |
| 4 | 4/6 | 2 | BOHATERÓW GETTA | 0,0019 | 759,96 |
| 5 | 58/7 | 2 | BOHATERÓW GETTA | 0,0024 | 959,95 |
| 6 | 6/4 | 2 | BOHATERÓW GETTA | 0,0027 | 1 079,95 |
| 7 | 6/3 | 2 | BOHATERÓW GETTA | 0,0033 | 1 319,94 |
| 8 | 3/7 | 2 | BOHATERÓW GETTA | 0,0001 | 45,00 |
| 9 | 3/8 | 2 | BOHATERÓW GETTA | 0,0002 | 90,00 |
| 10 | 3/9 | 2 | BOHATERÓW GETTA | 0,0006 | 270,00 |
| 11 | 4/15 | 2 | BOHATERÓW GETTA | 0,0018 | 810,00 |
| 12 | 4/21 | 2 | BOHATERÓW GETTA | 0,0018 | 810,00 |
| 13 | 4/14 | 2 | BOHATERÓW GETTA | 0,0019 | 855,00 |
| 14 | 4/16 | 2 | BOHATERÓW GETTA | 0,0019 | 855,00 |
| 15 | 4/19 | 2 | BOHATERÓW GETTA | 0,0019 | 855,00 |
| 16 | 4/20 | 2 | BOHATERÓW GETTA | 0,0019 | 855,00 |
| 17 | 4/22 | 2 | BOHATERÓW GETTA | 0,0019 | 855,00 |
| 18 | 4/5 | 2 | BOHATERÓW GETTA | 0,0019 | 855,00 |
| 19 | 4/13 | 2 | BOHATERÓW GETTA | 0,0020 | 900,00 |
| 20 | 4/23 | 2 | BOHATERÓW GETTA | 0,0029 | 1 305,00 |
| 21 | 47 | 2 | BOHATERÓW GETTA 11 | 0,0194 | 8 730,00 |
| 22 | 48/10 | 2 | BOHATERÓW GETTA 11A | 0,0057 | 2 565,00 |
| 23 | 11/8 | 3 | BRACI GIERYMSKICH 2 | 0,0160 | 4 140,00 |
| 24 | 9/2 | 1 | FLORIANA SZAREGO | 0,0018 | 719,97 |
| 25 | 9/9 | 1 | FLORIANA SZAREGO | 0,0019 | 759,96 |
| 26 | 9/12 | 1 | FLORIANA SZAREGO | 0,0020 | 799,96 |
| 27 | 11/3 | 1 | FLORIANA SZAREGO | 0,0025 | 999,95 |
| 28 | 9/5 | 1 | FLORIANA SZAREGO | 0,0019 | 855,00 |
| 29 | 71/55 | 2 | GUSTAWA MORCINKA | 0,0018 | 719,97 |

| | | | | | |
|----|-------|---|--------------------------|--------|-----------|
| 30 | 69/21 | 2 | GUSTAWA MORCINKA | 0,0019 | 760,00 |
| 31 | 69/12 | 2 | GUSTAWA MORCINKA | 0,0019 | 759,96 |
| 32 | 69/13 | 2 | GUSTAWA MORCINKA | 0,0019 | 759,96 |
| 33 | 69/17 | 2 | GUSTAWA MORCINKA | 0,0019 | 759,96 |
| 34 | 69/20 | 2 | GUSTAWA MORCINKA | 0,0019 | 759,96 |
| 35 | 71/15 | 2 | GUSTAWA MORCINKA | 0,0019 | 759,96 |
| 36 | 71/17 | 2 | GUSTAWA MORCINKA | 0,0019 | 759,96 |
| 37 | 71/18 | 2 | GUSTAWA MORCINKA | 0,0019 | 759,96 |
| 38 | 71/22 | 2 | GUSTAWA MORCINKA | 0,0019 | 759,96 |
| 39 | 71/54 | 2 | GUSTAWA MORCINKA | 0,0019 | 759,96 |
| 40 | 71/58 | 2 | GUSTAWA MORCINKA | 0,0019 | 759,96 |
| 41 | 71/61 | 2 | GUSTAWA MORCINKA | 0,0019 | 759,96 |
| 42 | 71/63 | 2 | GUSTAWA MORCINKA | 0,0019 | 759,96 |
| 43 | 71/64 | 2 | GUSTAWA MORCINKA | 0,0019 | 759,96 |
| 44 | 71/65 | 2 | GUSTAWA MORCINKA | 0,0019 | 759,96 |
| 45 | 71/7 | 2 | GUSTAWA MORCINKA | 0,0019 | 759,96 |
| 46 | 69/10 | 2 | GUSTAWA MORCINKA | 0,0020 | 799,96 |
| 47 | 69/15 | 2 | GUSTAWA MORCINKA | 0,0020 | 799,96 |
| 48 | 69/24 | 2 | GUSTAWA MORCINKA | 0,0020 | 799,96 |
| 49 | 71/33 | 2 | GUSTAWA MORCINKA | 0,0020 | 799,96 |
| 50 | 71/35 | 2 | GUSTAWA MORCINKA | 0,0020 | 799,96 |
| 51 | 71/40 | 2 | GUSTAWA MORCINKA | 0,0020 | 799,96 |
| 52 | 71/41 | 2 | GUSTAWA MORCINKA | 0,0020 | 799,96 |
| 53 | 71/5 | 2 | GUSTAWA MORCINKA | 0,0020 | 799,96 |
| 54 | 69/16 | 2 | GUSTAWA MORCINKA | 0,0021 | 839,96 |
| 55 | 71/32 | 2 | GUSTAWA MORCINKA | 0,0021 | 839,96 |
| 56 | 71/38 | 2 | GUSTAWA MORCINKA | 0,0021 | 839,96 |
| 57 | 71/4 | 2 | GUSTAWA MORCINKA | 0,0021 | 839,96 |
| 58 | 71/45 | 2 | GUSTAWA MORCINKA | 0,0023 | 919,96 |
| 59 | 71/31 | 2 | GUSTAWA MORCINKA | 0,0024 | 959,95 |
| 60 | 112 | 2 | GUSTAWA MORCINKA | 0,0039 | 1 559,92 |
| 61 | 69/23 | 2 | GUSTAWA MORCINKA | 0,0019 | 855,00 |
| 62 | 71/14 | 2 | GUSTAWA MORCINKA | 0,0019 | 855,00 |
| 63 | 71/24 | 2 | GUSTAWA MORCINKA | 0,0019 | 855,00 |
| 64 | 71/53 | 2 | GUSTAWA MORCINKA | 0,0019 | 855,00 |
| 65 | 69/9 | 2 | GUSTAWA MORCINKA | 0,0022 | 990,00 |
| 66 | 71/28 | 2 | GUSTAWA MORCINKA | 0,0022 | 990,00 |
| 67 | 71/69 | 2 | GUSTAWA MORCINKA | 0,0020 | 500,00 |
| 68 | 40/2 | 2 | HARCERZY | 0,0018 | 719,97 |
| 69 | 40/1 | 2 | HARCERZY | 0,0019 | 759,96 |
| 70 | 40/4 | 2 | HARCERZY | 0,0019 | 759,96 |
| 71 | 36/1 | 2 | HARCERZY | 0,0016 | 720,00 |
| 72 | 112/2 | 1 | IGNACEGO DASZYŃSKIEGO | 0,0017 | 765,00 |
| 73 | 112/1 | 1 | IGNACEGO DASZYŃSKIEGO 2 | 0,0144 | 5 760,00 |
| 74 | 112/5 | 1 | IGNACEGO DASZYŃSKIEGO 4a | 0,0562 | 14 050,00 |
| 75 | 111/4 | 1 | IGNACEGO DASZYŃSKIEGO 6 | 0,0066 | 2 640,00 |
| 76 | 111/6 | 1 | IGNACEGO DASZYŃSKIEGO 6 | 0,0132 | 5 280,00 |
| 77 | 41/6 | 1 | IGNACEGO ŁUKASIEWICZA | 0,0017 | 680,00 |

| | | | | | |
|-----|--------|---|----------------------------|--------|-----------|
| 78 | 44 | 1 | IGNACEGO ŁUKASIEWICZA 4 | 0,1460 | 65 700,00 |
| 79 | 45 | 1 | IGNACEGO ŁUKASIEWICZA 4a | 0,0434 | 17 359,16 |
| 80 | 30/44 | 3 | JACKA MALCZEWSKIEGO | 0,0025 | 1 125,00 |
| 81 | 30/45 | 3 | JACKA MALCZEWSKIEGO | 0,0032 | 1 440,00 |
| 82 | 22/5 | 3 | JACKA MALCZEWSKIEGO | 0,0035 | 1 575,00 |
| 83 | 30/42 | 3 | JACKA MALCZEWSKIEGO | 0,0074 | 3 330,00 |
| 84 | 115/3 | 1 | JANA MATEJKI 7 | 0,0187 | 7 480,00 |
| 85 | 16/38 | 2 | JANUSZA KUSOCIŃSKIEGO | 0,0022 | 990,00 |
| 86 | 3/14 | 2 | JANUSZA KUSOCIŃSKIEGO | 0,0612 | 27 540,00 |
| 87 | 3/3 | 2 | JANUSZA KUSOCIŃSKIEGO 3b | 0,0393 | 17 685,00 |
| 88 | 3/5 | 2 | JANUSZA KUSOCIŃSKIEGO 3c | 0,0259 | 11 655,00 |
| 89 | 111/25 | 2 | KŁODZKO | 0,0018 | 719,97 |
| 90 | 46 | 1 | MUZEALNA | 0,0079 | 3 159,85 |
| 91 | 34/14 | 1 | MUZEALNA | 0,0013 | 585,00 |
| 92 | 34/11 | 1 | MUZEALNA | 0,0014 | 630,00 |
| 93 | 34/12 | 1 | MUZEALNA | 0,0014 | 630,00 |
| 94 | 34/13 | 1 | MUZEALNA | 0,0014 | 630,00 |
| 95 | 34/15 | 1 | MUZEALNA | 0,0014 | 630,00 |
| 96 | 34/9 | 1 | MUZEALNA | 0,0014 | 630,00 |
| 97 | 34/10 | 1 | MUZEALNA | 0,0015 | 675,00 |
| 98 | 34/7 | 1 | MUZEALNA | 0,0017 | 765,00 |
| 99 | 34/8 | 1 | MUZEALNA | 0,0018 | 810,00 |
| 100 | 34/6 | 1 | MUZEALNA | 0,0026 | 1 170,00 |
| 101 | 34/5 | 1 | MUZEALNA | 0,0029 | 1 305,00 |
| 102 | 27/1 | 1 | ROMUALDA TR AUGUTTA | 0,0128 | 5 120,00 |
| 103 | 84 | 1 | SPADZISTA | 0,0087 | 3 479,83 |
| 104 | 83/23 | 1 | SPADZISTA 5,7 | 0,0132 | 5 940,00 |
| 105 | 24/2 | 2 | STANISŁAWY WALASIEWICZÓWNY | 0,0020 | 799,96 |
| 106 | 24/1 | 2 | STANISŁAWY WALASIEWICZÓWNY | 0,0021 | 839,96 |
| 107 | 24/6 | 2 | STANISŁAWY WALASIEWICZÓWNY | 0,0021 | 839,96 |
| 108 | 27/3 | 2 | STANISŁAWY WALASIEWICZÓWNY | 0,0209 | 8 359,60 |
| 109 | 16/14 | 2 | STANISŁAWY WALASIEWICZÓWNY | 0,0018 | 810,00 |
| 110 | 16/15 | 2 | STANISŁAWY WALASIEWICZÓWNY | 0,0018 | 810,00 |
| 111 | 16/16 | 2 | STANISŁAWY WALASIEWICZÓWNY | 0,0018 | 810,00 |
| 112 | 16/17 | 2 | STANISŁAWY WALASIEWICZÓWNY | 0,0018 | 810,00 |
| 113 | 16/18 | 2 | STANISŁAWY WALASIEWICZÓWNY | 0,0018 | 810,00 |
| 114 | 16/13 | 2 | STANISŁAWY WALASIEWICZÓWNY | 0,0019 | 855,00 |
| 115 | 16/19 | 2 | STANISŁAWY WALASIEWICZÓWNY | 0,0019 | 855,00 |
| 116 | 16/29 | 2 | STANISŁAWY WALASIEWICZÓWNY | 0,0019 | 855,00 |
| 117 | 16/30 | 2 | STANISŁAWY WALASIEWICZÓWNY | 0,0019 | 855,00 |
| 118 | 16/31 | 2 | STANISŁAWY WALASIEWICZÓWNY | 0,0019 | 855,00 |
| 119 | 16/32 | 2 | STANISŁAWY WALASIEWICZÓWNY | 0,0019 | 855,00 |
| 120 | 16/34 | 2 | STANISŁAWY WALASIEWICZÓWNY | 0,0019 | 855,00 |
| 121 | 16/28 | 2 | STANISŁAWY WALASIEWICZÓWNY | 0,0020 | 900,00 |
| 122 | 24/5 | 2 | STANISŁAWY WALASIEWICZÓWNY | 0,0020 | 900,00 |
| 123 | 16/27 | 2 | STANISŁAWY WALASIEWICZÓWNY | 0,0021 | 945,00 |
| 124 | 16/10 | 2 | STANISŁAWY WALASIEWICZÓWNY | 0,0022 | 990,00 |
| 125 | 16/11 | 2 | STANISŁAWY WALASIEWICZÓWNY | 0,0022 | 990,00 |

| | | | | | |
|-----|--------|---|------------------------------------|--------|------------|
| 126 | 16/20 | 2 | STANISŁAWY WALASIEWICZÓWNY | 0,0022 | 990,00 |
| 127 | 16/35 | 2 | STANISŁAWY WALASIEWICZÓWNY | 0,0022 | 990,00 |
| 128 | 16/7 | 2 | STANISŁAWY WALASIEWICZÓWNY | 0,0022 | 990,00 |
| 129 | 16/8 | 2 | STANISŁAWY WALASIEWICZÓWNY | 0,0022 | 990,00 |
| 130 | 16/9 | 2 | STANISŁAWY WALASIEWICZÓWNY | 0,0022 | 990,00 |
| 131 | 16/12 | 2 | STANISŁAWY WALASIEWICZÓWNY | 0,0023 | 1 035,00 |
| 132 | 16/6 | 2 | STANISŁAWY WALASIEWICZÓWNY | 0,0030 | 1 350,00 |
| 133 | 16/42 | 2 | STANISŁAWY WALASIEWICZÓWNY | 0,0084 | 4,20 |
| 134 | 16/41 | 2 | STANISŁAWY WALASIEWICZÓWNY | 0,0345 | 17,25 |
| 135 | 27/2 | 2 | STANISŁAWY WALASIEWICZÓWNY | 0,0366 | 18,30 |
| 136 | 16/40 | 2 | STANISŁAWY WALASIEWICZÓWNY | 0,0432 | 21,60 |
| 137 | 16/43 | 2 | STANISŁAWY WALASIEWICZÓWNY | 0,0490 | 24,50 |
| 138 | 16/37 | 2 | STANISŁAWY WALASIEWICZÓWNY 4 | 0,0971 | 43 695,00 |
| 139 | 111/10 | 2 | STEFANA OKRZEI | 0,0018 | 719,97 |
| 140 | 111/12 | 2 | STEFANA OKRZEI | 0,0018 | 719,97 |
| 141 | 111/13 | 2 | STEFANA OKRZEI | 0,0018 | 719,97 |
| 142 | 111/15 | 2 | STEFANA OKRZEI | 0,0018 | 719,97 |
| 143 | 111/18 | 2 | STEFANA OKRZEI | 0,0018 | 719,97 |
| 144 | 111/19 | 2 | STEFANA OKRZEI | 0,0018 | 719,97 |
| 145 | 111/21 | 2 | STEFANA OKRZEI | 0,0018 | 719,97 |
| 146 | 111/24 | 2 | STEFANA OKRZEI | 0,0018 | 719,97 |
| 147 | 111/8 | 2 | STEFANA OKRZEI | 0,0018 | 719,97 |
| 148 | 111/28 | 2 | STEFANA OKRZEI | 0,0019 | 759,96 |
| 149 | 74/3 | 2 | STEFANA OKRZEI | 0,0019 | 759,96 |
| 150 | 74/4 | 2 | STEFANA OKRZEI | 0,0019 | 759,96 |
| 151 | 111/33 | 2 | STEFANA OKRZEI | 0,0020 | 799,96 |
| 152 | 115/3 | 2 | STEFANA OKRZEI | 0,0210 | 8 399,60 |
| 153 | 115/1 | 2 | STEFANA OKRZEI | 0,0533 | 21 318,97 |
| 154 | 111/16 | 2 | STEFANA OKRZEI | 0,0018 | 810,00 |
| 155 | 17/3 | 2 | STEFANA OKRZEI | 0,0102 | 4 590,00 |
| 156 | 16/26 | 2 | STEFANA OKRZEI | 0,0151 | 6 795,00 |
| 157 | 16/24 | 2 | STEFANA OKRZEI | 0,0424 | 21,20 |
| 158 | 66 | 2 | STEFANA OKRZEI 23 | 0,0879 | 39 555,00 |
| 159 | 60/12 | 2 | STEFANA OKRZEI 2B | 0,0134 | 6 030,00 |
| 160 | 90/6 | 2 | STEFANA OKRZEI 3 | 0,1557 | 70 065,00 |
| 161 | 60/10 | 2 | STEFANA OKRZEI 4a | 0,2720 | 122 400,00 |
| 162 | 84 | 2 | STEFANA OKRZEI 7 | 0,0936 | 42 120,00 |
| 163 | 77/3 | 2 | Szkołna 6a (budynek niemieszkalny) | 0,0122 | 4 880,00 |
| 164 | 95/3 | 2 | WANDY | 0,0018 | 719,97 |
| 165 | 93/5 | 2 | WANDY | 0,0019 | 759,96 |
| 166 | 93/3 | 2 | WANDY | 0,0020 | 799,96 |
| 167 | 114/1 | 1 | WITTA STWOSZA 5 | 0,0149 | 5 960,00 |
| 168 | 54 | 1 | WŁADYSŁAWA JAGIELLY 1 | 0,1230 | 55 350,00 |
| 169 | 20/5. | 1 | WOJSKA POLSKIEGO 18 | 0,0395 | 15 800,00 |
| 170 | 50/1 | 1 | WOJSKA POLSKIEGO 4a | 0,0032 | 1 279,94 |
| 171 | 33/1 | 3 | XAWEREGO DUNIKOWSKIEGO | 0,0018 | 719,97 |
| 172 | 33/11 | 3 | XAWEREGO DUNIKOWSKIEGO | 0,0018 | 719,97 |
| 173 | 33/16 | 3 | XAWEREGO DUNIKOWSKIEGO | 0,0018 | 719,97 |

| 174 | 33/23 | 3 | XAWEREGO DUNIKOWSKIEGO | 0,0018 | 719,97 |
|-------------------------|------------|----|-------------------------------|---------------------|-------------------------|
| 175 | 33/12 | 3 | XAWEREGO DUNIKOWSKIEGO | 0,0019 | 759,96 |
| 176 | 33/14 | 3 | XAWEREGO DUNIKOWSKIEGO | 0,0019 | 759,96 |
| 177 | 33/21 | 3 | XAWEREGO DUNIKOWSKIEGO | 0,0019 | 759,96 |
| 178 | 33/34 | 3 | XAWEREGO DUNIKOWSKIEGO | 0,0019 | 759,96 |
| 179 | 33/22 | 3 | XSAWEREGO DUNIKOWSKIEGO | 0,0018 | 810,00 |
| 180 | 67/4 | 1 | ZAWISZY CZARNEGO 1b | 0,0030 | 1 350,00 |
| 181 | 71/2 | 1 | ZAWISZY CZARNEGO 7 | 0,0090 | 4 050,00 |
| | | | Centrum razem | 2,0723 | 798 341,25 |
| obręb 0011, Ptasia Góra | | | | | |
| Lp. | Nr działki | AM | Adres działki | Pow. działki (w ha) | Wartość księgową (w zł) |
| 1 | 20/10 | 1 | JULIUSZA SŁOWACKIEGO | 0,0015 | 600,00 |
| 2 | 20/9 | 1 | JULIUSZA SŁOWACKIEGO | 0,0022 | 880,00 |
| 3 | 3/1 | 1 | JULIUSZA SŁOWACKIEGO 25 | 0,0815 | 32 600,00 |
| 4 | 12 | 1 | JULIUSZA SŁOWACKIEGO 5 | 0,2584 | 116 280,00 |
| 5 | 11/6 | 1 | JULIUSZA SŁOWACKIEGO 7a | 0,0345 | 15 525,00 |
| 6 | 11/5 | 1 | JULIUSZA SŁOWACKIEGO 7a | 0,1377 | 61 965,00 |
| 7 | 2/10 | 2 | KŁODZKO MYŚLIWSKA | 0,0019 | 760,00 |
| 8 | 2/11 | 2 | KŁODZKO MYŚLIWSKA | 0,0019 | 760,00 |
| 9 | 2/13 | 2 | KŁODZKO MYŚLIWSKA | 0,0019 | 760,00 |
| 10 | 2/14 | 2 | KŁODZKO MYŚLIWSKA | 0,0019 | 760,00 |
| 11 | 2/6 | 2 | KŁODZKO MYŚLIWSKA | 0,0020 | 800,00 |
| 12 | 23 | 1 | LUTYCKA 18 | 0,0813 | 36 585,00 |
| 13 | 16/12 | 2 | STANISŁAWA WYSPIAŃSKIEGO | 0,0299 | 13 455,00 |
| 14 | 16/10 | 2 | STANISŁAWA WYSPIAŃSKIEGO | 0,0379 | 17 055,00 |
| 15 | 16/24 | 2 | STANISŁAWA WYSPIAŃSKIEGO | 0,0474 | 21 330,00 |
| 16 | 16/22 | 2 | STANISŁAWA WYSPIAŃSKIEGO | 0,0774 | 34 830,00 |
| 17 | 16/26 | 2 | STANISŁAWA WYSPIAŃSKIEGO | 0,1041 | 46 845,00 |
| 18 | 16/9 | 2 | STANISŁAWA WYSPIAŃSKIEGO | 0,1414 | 63 630,00 |
| 19 | 16/3 | 2 | STANISŁAWA WYSPIAŃSKIEGO | 0,1522 | 68 490,00 |
| 20 | 16/27 | 2 | STANISŁAWA WYSPIAŃSKIEGO | 0,2681 | 120 645,00 |
| 21 | 16/8 | 2 | STANISŁAWA WYSPIAŃSKIEGO | 0,2916 | 131 220,00 |
| 22 | 16/7 | 2 | STANISŁAWA WYSPIAŃSKIEGO | 0,5059 | 227 655,00 |
| 23 | 16/28 | 2 | STANISŁAWA WYSPIAŃSKIEGO | 0,0086 | 3 870,00 |
| 24 | 16/29 | 2 | STANISŁAWA WYSPIAŃSKIEGO | 0,0378 | 17 010,00 |
| 25 | 16/31 | 2 | STANISŁAWA WYSPIAŃSKIEGO | 0,0410 | 18 450,00 |
| 26 | 13/14 | 2 | STANISŁAWA WYSPIAŃSKIEGO | 0,0301 | 7 525,00 |
| 27 | 16/2 | 2 | STANISŁAWA WYSPIAŃSKIEGO | 0,3873 | 96 825,00 |
| 28 | 16/32 | 2 | STANISŁAWA WYSPIAŃSKIEGO | 0,0171 | 8,55 |
| 29 | 14 | 1 | STANISŁAWA WYSPIAŃSKIEGO 1 | 0,1425 | 64 125,00 |
| 30 | 40/5 | 1 | STANISŁAWA WYSPIAŃSKIEGO 10b | 0,0845 | 33 800,00 |
| 31 | 16/30 | 2 | STANISŁAWA WYSPIAŃSKIEGO 40 C | 0,0141 | 6 345,00 |
| 32 | 16/11 | 2 | STANISŁAWA WYSPIAŃSKIEGO 40 I | 0,0353 | 15 885,00 |
| 33 | 13/10 | 2 | STANISŁAWA WYSPIAŃSKIEGO 42a | 0,7596 | 341 820,00 |
| 34 | 13/4 | 2 | ŚNIEŻNA 11 | 0,0738 | 18 450,00 |
| 35 | 13/1 | 2 | ŚNIEŻNA 17 | 0,1967 | 393,40 |
| 36 | 6 | 3 | ZYGMUNTA KRASIŃSKIEGO | 4,2580 | 16 212,50 |
| 37 | 3/28 | 3 | ZYGMUNTA KRASIŃSKIEGO | 0,0018 | 720,00 |

| | | | | | |
|-----------------------------------|---------------|----|------------------------------------|------------------------|----------------------------|
| 38 | 3/37 | 3 | ZYGMUNTA KRASIŃSKIEGO | 0,0019 | 760,00 |
| 39 | 3/42 | 3 | ZYGMUNTA KRASIŃSKIEGO | 0,0019 | 760,00 |
| 40 | 3/46 | 3 | ZYGMUNTA KRASIŃSKIEGO | 0,0019 | 760,00 |
| 41 | 3/47 | 3 | ZYGMUNTA KRASIŃSKIEGO | 0,0019 | 760,00 |
| 42 | 3/27 | 3 | ZYGMUNTA KRASIŃSKIEGO | 0,0020 | 800,00 |
| 43 | 3/41 | 3 | ZYGMUNTA KRASIŃSKIEGO | 0,0020 | 800,00 |
| 44 | 3/20 | 3 | ZYGMUNTA KRASIŃSKIEGO | 0,0019 | 855,00 |
| 45 | 3/49 | 3 | ZYGMUNTA KRASIŃSKIEGO | 0,0019 | 855,00 |
| | | | Ptasia Góra razem | 8,3662 | 1 661 219,45 |
| obręb 0012, Stadion | | | | | |
| Lp. | Nr działki | AM | Adres działki | Pow. działki (w ha) | Wartość księgowa (w zł) |
| 1 | 2 | 1 | KŁODZKO | 14,4420 | 49 996,57 |
| 2 | 16/2 | 7 | KŁODZKO | 1,7386 | 6 954,40 |
| 3 | 20/3 | 7 | KŁODZKO | 4,3402 | 13 225,54 |
| 4 | 20/1 | 7 | KŁODZKO | 3,8042 | 6 707,78 |
| 5 | 5 | 1 | KŁODZKO | 0,7851 | 263,12 |
| 6 | 19 | 7 | DR JANUSZA KORCZAKA 4 | 0,0648 | 29 160,00 |
| | | | Stadion razem | 25,1749 | 106 307,41 |
| obręb 0013, Jaskółcza Góra | | | | | |
| Lp. | Nr działki | AM | Adres działki | Pow. działki (w ha) | Wartość księgowa (w zł) |
| 1 | 128/2 | 1 | JASNA | 8,0539 | 39 203,65 |
| 2 | 40/4 | 1 | KAZIMIERZA PRZERWY-TETMAJERA | 0,0018 | 720,00 |
| 3 | 29/4 | 1 | KAZIMIERZA PRZERWY-TETMAJERA | 0,0028 | 1 120,00 |
| 4 | 29/3 | 1 | KAZIMIERZA PRZERWY-TETMAJERA | 0,0030 | 1 350,00 |
| 5 | 164 | 1 | KAZIMIERZA PRZERWY-TETMAJERA 4a | 0,0116 | 5 220,00 |
| 6 | 43/1 | 1 | KŁODZKO | 0,0153 | 3 825,00 |
| 7 | 112/4 | 1 | PTASIA | 0,0019 | 760,00 |
| 8 | 166/2 | 1 | PTASIA | 0,0019 | 760,00 |
| 9 | 166/4 | 1 | PTASIA | 0,0019 | 760,00 |
| 10 | 166/5 | 1 | PTASIA | 0,0019 | 760,00 |
| 11 | 166/6 | 1 | PTASIA | 0,0020 | 800,00 |
| | | | Jaskółcza Góra razem | 8,0980 | 55 278,65 |


 BURMISTRZ
 Miasta Kłodzka
 Michał Iwaszko